

## Город под парусами

Архангельский речной яхт-клуб отметил 112-й день рождения

**Яхт-клуб столицы Севера – один из старейших в России – основан 29 августа 1911 года.**

Парусный спорт в Поморье зародился более полутора веков назад, а первые гонки на карбасах состоялись в Архангельске в 1870 году. Для города-порта интерес к маломерным судам был естественным продолжением традиций северных рыбаков и мореходов.

Архангельский речной яхт-клуб поднял флаг 29 августа 1911 года, став третьим в Российской империи после Невского в Санкт-Петербурге и Феодосийского на Украине. В этом же году в области состоялись первые официальные соревнования по парусному спорту.

Из истории Архангельского речного яхт-клуба. В 1913 году устраивались поездки на клубных судах к морю, в частности – в Соловецкий монастырь. Впервые яхтсмены Архангельского речного яхт-клуба сходили на Соловецкие острова на яхте «Сиддарт» в июне 1913 года.

Отчет об этом событии опубликовала газета «Архангельск» в июле 1913-го.

«На парусной яхте в Соловецк и обратно»:

«На днях возвратилась из поездки в Соловецкий монастырь группа моряков-туристов, совершивших такую прогулку на яхте «Сиддарт», принадлежащей члену местного яхт-клуба Е. О. Вальневу. Парусная яхта «Сиддарт» отвалила от яхт-клубовской пристани 17 июня под яхт-клубовским флагом и под командой члена я/к Е. И. Патрушева, помимо которого на яхте отправились А. Гувельякен и студенты Ранек и Шошин.



Курс был взят не прямо на Соловецкий монастырь, т. к. туристы по плану поездки должны были обойти всю Унскую губу и посетить Пертоминский монастырь, что и было выполнено с пунктуальной точностью.

Море и погода вполне благоприятствовали, и туристы пережили немало приятных моментов, любясь красотами северного моря, на этот раз тихого и спокойного, близкого временами к полному штилю; мирный пейзаж оживляли нерпы: высывая свои любопытные мор-

дочки, они подплывали почти к самой яхте. В прибрежных селениях, куда заходила «Сиддарт», поморы с большим вниманием осматривали яхту и ее снаряжение и одобряли саму яхту и смелую команду. Весь путь, не считая времени на заходы и остановки, от Архангельска до Соловков яхта прошла за 31 час.

На обратном пути близ Жигуловского маяка «Сиддарту» захватил довольно сильный шторм, который яхта перенесла вполне молодецки, а насквозь промокшие туристы на-

шли гостеприимный приют на пароходе «Лейтенант Овцын», стоявшем близ Пертоминского монастыря. Из-за шторма обратный путь занял 38 часов. Вся же прогулка, в этом роде первая в Архангельске, заняла семь дней, причем туристы помещались исключительно на яхте, только ненадолго выходя на берег. Успех этой морской поездки не прошел бесследно в жизни местных спортсмен, и теперь, как нам передали, уже организуется более продолжительная поездка – по Кандалакшскому заливу».

Сегодня Поморье есть кем гордиться – архангельские яхтсмены успешно выступают на всероссийских и международных соревнованиях. Появляются новые мастера спорта. Ежегодно в Поморье проходит и легендарная Соловецкая парусная регата.

А яхты, «припаркованные» у берегов Северной Двины, такие разные по красоте и мощности, наполняют неповторимой романтикой наш Архангельск – город на могучей реке.



■ ФОТО: ИВАН МАЛЫГИН



## Городская регата

В Архангельске на Северной Двине завершились соревнования по парусному спорту

**За дни соревнований судьи дали 23 старта для 64 юных яхтсменов на 51 яхте.**

Впервые на городской регате молодые специалисты из старших воспитанников парусного центра «Норд» были привлечены в качестве судей – ампаиров, которые следили за выполнением правил парусных гонок на воде.

Соревнования прошли на высоком уровне, погода благоприятствовала парусным гонкам.

Победители и призеры ушли не только с медалями и грамотами управления по физической культуре и спорту администрации Архангельска, но и с призами.

### РЕЗУЛЬТАТЫ ГОРОДСКОЙ РЕГАТЫ:

#### В классе «Луч-мини»:

1-е место – Илья Богданов (тренеры Куршанов М. Н., Куршанова М. В.);  
2-е место – Сергей Телюкин (тренеры Куршанов М. Н., Куршанова М. В.);  
3-е место – Василий Еруженец (тренеры Кротов Е. А., Кожевников К. Н.).

#### В классе «Оптимист» среди юношей:

1-е место – Андрей Лыткин (тренеры Кротов Е. А., Кожевников К. Н.);  
2-е место – Дмитрий Протасов (тренеры Кротов Е. А., Кожевников К. Н.);

3-е место – Алексей Мелько (тренеры Куршанов М. Н., Куршанова М. В.).

#### В классе «Оптимист» среди девушек:

1-е место – Юлия Богданова (тренеры Кротов Е. А., Кожевников К. Н.);  
2-е место – Алеся Осколкова (тренеры Куршанов М. Н., Куршанова М. В.);  
3-е место – Валерия Афанасьева (тренеры Куршанов М. Н., Куршанова М. В.).

#### В классе «Кадет» в зачетной группе «открытый»:

1-е место – Константин Юницын (тренеры Куршанов М. Н., Куршанова М. В.); Диана Богданова (тренеры Куршанов М. Н., Куршанова М. В.);  
2-е место – Роман Соболев (тренер Востряков Р. Н.); Алеся Осколкова (тренеры Куршанов М. Н., Куршанова М. В.);  
3-е место – Алексей Шаров (тренер Востряков Р. Н.); Артем Лымарев (тренер Востряков Р. Н.).

#### В классе «Кадет» среди девушек:

1-е место – Юлия Богданова (тренеры Кротов Е. А., Кожевников К. Н.); Валерия Афанасьева (тренер Куршанов М. Н.);  
2-е место – Анастасия Епифанова (тренер Востряков Р. Н.); Дарья Жданова (тренер Востряков Р. Н.);  
3-е место – Надежда Бургуван (тренер Востряков Р. Н.); Арина Троян (тренеры Востряков Р. Н., Троян М. П.).



# На финишной прямой

Горячая пора благоустройства общественных территорий в Архангельске завершается

Ирина КОЛЕСНИКОВА,  
фото: Иван МАЛЫГИН

**Как идут работы на объектах в рамках федеральной программы «Формирование комфортной городской среды», проверил глава Архангельска Дмитрий Морев.**

Так, на проспекте Троицком в сквере возле ТЦ «Полярный» рабочие закончили устройство пешеходных дорожек и уже приступили к установке скамеек.

Они здесь особенные, антивандальные – с тяжелым основанием из бетона и гранитной крошки. Кроме того, в зеленой зоне сквера установят три больших парковых качели.

По словам руководителя подрядной организации, директора МУП «Городское благоустройство» Александра Кузнецова, силами МУП «Горсвет» будут установлены светильники. Они тоже для Архангельска уникальны – торшерная линия будет двухуровневой со светильниками разной высоты. Остается только завершить укладку плитки – ею выложат площадку непосредственно перед торговым центром.

Дмитрий Морев по результатам осмотра территории поручил департаменту транспорта, строительства и городской инфраструктуры на следующий год запланировать ремонт проезда от проспекта Троицкого к зданию УФСИН и дому № 104, а также проконтролировать, чтобы выложенная плиткой территория и тротуар со стороны улицы Карла Маркса оказались на одном уровне.

Кипят работы в будущем сквере на пересечении улицы Воскресенской и проспекта Обводный канал. Зброшенную, заболоченную территорию осушили и распланировали. Рабочие приступили к укладке плитки на пешеходных дорожках. Кстати, по словам руководителя подрядной организации, дорожки здесь будут двух видов – в центре соорудят так называемые парящие тротуары из террасной доски как дань памяти архангельским деревянным тротуарам.

Кроме того, здесь обустраивают зону отдыха с детской площадкой, смонтируют освещение. Заменят также на новый остановочный павильон, а в завершение благоустройства предусмотрено озеленение территории. Подрядчик высадит здесь бульденеж, барбарис, жимолость, спирею, сирень и белый дерен, а также четыре лиственницы и семь берез.

В сквере у бывшей швейной фабрики, что на пересечении улиц Гагарина и Тимме, видны очертания благоустроенного общественного пространства. По словам подрядчика, готовность объекта состав-



ляет 90% – закончены работы по устройству плиточных тротуаров, газонов и наружного освещения.

На территории сквера расставят скамейки, в том числе и те, что выполнены в форме катушек, урны. Здесь также заменят старый остановочный павильон на новый.

Идут работы в сквере на пересечении улицы Гагарина и проспекта Советских Космонавтов.

Рабочие ведут подготовку к укладке асфальтового покрытия проезда и уже практически завершили укладку плитки. Небольшой сквер, примыкающий к остановке общественного транспорта, к слову, благоустраивают на месте расселенного в рамках программы по переселению граждан из аварийного и ветхого жилья старого деревянного дома.

Здесь появится уютная территория со скамейками, небольшой игровой зоной для детей. А кроме того, в комплексе с новым остановочным павильоном установят и торговый.

Продолжается и долгожданное благоустройство общественной территории на набережной реки Кузнечихи, что в Северном округе, в районе улиц Малиновского и 40-летия Великой Победы.

Именно этот проект в прошлом году стал лидером рейтингового голосования в рамках федеральной программы «Формирование комфортной городской среды». Здесь идет укладка плитки на главной пешеходной артерии этой зоны отдыха и так называемых карманах, где будут установлены скамейки и урны.

Как рассказал главе города ответственный за производство работ Тигран Бадалян, заказаны и уже частично поставлены на объект скамьи, шезлонги, урны, парковочные ограничители.

– Те объекты, что мы посмотрели сегодня, не вызывают у меня каких-то серьезных опасений – все осуществляется в срок: поставки материалов и малых архитектурных форм, работы. Разумеется, есть некоторые замечания. Их я озвучил подрядчикам. Например, относительно скамеек, которые были приобретены для территории в Северном округе. На мой взгляд, их конструкция довольно хлипкая. Будем добиваться от подрядчика либо их полной замены, либо какого-то решения, чтобы усилить сидения скамеек, иначе их быстро сломают. В остальном работы идут в соответствии с графиками, и в сентябре для архангелогородцев откроются новые общественные пространства, – подвел итог рабочей поездки глава Архангельска Дмитрий Морев.

Традиционно в рабочей поездке главы на объекты благоустройства участие приняли депутаты и общественники. В этот раз инспектировали территории депутат Архангельского областного Собрания Михаил Авалиани, депутат городской Думы Иван Воронцов, представитель общественного совета Северного округа Валентина Попова и Денис Лапин и общественного совета Октябрьского округа Кристина Саблина и Максим Хохулин.

Михаил Авалиани и Иван Воронцов сделали подрядчику ряд замечаний к работам на набережной Кузнечихи.

Например, не порадовал узкий тротуар в конце набережной со стороны ж/д моста. Его ширина составляет всего один метр. У всех вызывает недоумение – зачем делать такой узкий тротуар.

По проекту здесь должна быть обычная тропинка, которая соединяется с основной пешеходной дорожкой. Но подрядчик за счет собственных средств решил сделать законченную территорию и выложить таким образом брусчатку.

Подрядчика поблагодарили за такой жест доброй воли, но дизайнерское решение никто не поддержал. Дмитрий Морев отметил, что тротуар в таком виде выглядит скорее странно, чем законченно.

Что дальше? По словам градоначальника, в ходе следующего этапа с большой долей вероятности будут сделаны парковочные места вдоль дороги. А пока автомобилисты ставят машины просто на грунт вдоль дороги.

Также Дмитрию Мореву показали насосную станцию в конце набережной. На сегодня это просто будка из профлиста, которая является ярким синим пятном. Была озвучена идея нанести на нее красивое граффити. Глава города идею поддержал.





## Ангелы в белых платочках

В Северном государственном медицинском университете более 20 лет работают курсы сестер милосердия

Александр НИКОЛАЕВ

**Ангелы в белых платочках. Это о них – сестрах милосердия. В день памяти святого праведного Иоанна Кронштадтского СГМУ покинули 62 выпускника. Позади – восемь месяцев обучения и особого духовного труда. И вот в руках – дипломы государственного образца. На курсы сестер милосердия каждый шел своей дорогой.**

Удостоверения об окончании курсов 62 выпускника получили из рук доктора медицинских наук, профессора Галины Дегтевой и профессора Владимира Пашенко. Труд преподавателей курсов был отмечен благодарностями.

– С каждым годом выпускников становится все больше. Ваш опыт должен стать примером служения и милосердия для тех, с кем вы будете встречаться на своем пути, в том числе в медицинских учреждениях. Вы сможете подсказать, как себя вести, как найти подход к сложному пациенту, слова для утешения. Хочу поздравить вас с окончанием курсов, а также поблагодарить за бескорыстный труд преподавателей, батюшек, которые вложили в вас не только знания и умения, но и часть своей души, – отметила ректор СГМУ Любовь Горбатова.

Митрополит Архангельский и Холмогорский Корнилий напомнил, с чего началась 20-летняя история курсов сестер милосердия.

– Открытие курсов по подготовке сестер милосердия в СГМУ состоялось в декабре 2002 года по благословию епископа Архангельского и Холмогорского Тихона. Девизом курсов стали слова святителя Игнатия (Брянчанинова): «И слепому, и прокаженному, и поврежденному рассудком, и грудному младенцу, и уголовному преступнику, и язычнику окажи почтение как образу Божию. Что тебе за дело до его немощей и недостатков? Наблюдай за собою, чтобы тебе не иметь недостатка в любви».

Братья и сестры милосердия с преподавателями встречались каждый четверг. Вечерами, после работы и совершенно бесплатно. Многие далеки от медицины, но научились оказывать первую помощь, делать необходимые процедуры и вести духовно-нравственное служение. На это благое дело 20 лет назад северянок и благословил епископ Тихон. «Будьте милосерды, как и Отец ваш милосерд», – заповедовал нам Христос Спаситель в Евангелии, и мы, продолжая эту мысль Священного Писания, можем свидетельствовать, что люди, избравшие для себя путь милосердного служения, следуют по стопам Божественно-

го Учителя, Который никогда не проходил мимо человеческой скорби.

По слову Святейшего Патриарха Московского и всея Руси Кирилла, «нужно помнить, что служение в больницах, помощь нуждающимся – это служение Богу, это неотъемлемая часть нашей христианской жизни, ведь в каждом нуждающемся Христос призывает видеть Самого Себя (Мф. 25:40). Литургия – это наше общее дело, которое продолжается в том числе в больницах, хосписах, интернатах, богадельнях, приютах – там, где не хватает любви, где есть человеческое горе и нужда».

Хочу обратиться ко всем, кто окончил курсы и готов приступать к благородному служению, с пожеланием Божией помощи в ваших нелегких трудах. Господь-Сердцеведец, знающий душу каждого человека и видящий ваше искреннее желание послужить Богу и людям, несомненно, сторицею воздаст вам, дарует всеукрепляющую Свою благодать и укрепит ваши сердца в вере и радости в Духе Святом.

Мы сердечно благодарим всех, кто участвует в работе курсов милосердия в Северном государственном медицинском университете, преподает различные дисциплины и опекает учащихся. Ваши труды достойны внимания и признательности, поэтому позвольте мне в этот радостный и торжественный день с теплым чувством отметить наиболее потрудившихся архиерейскими грамотами, – сказал митрополит Архангельский и Холмогорский Корнилий.

За 20 лет существования курсов обучение здесь прошли около 500 сестер милосердия, которые применяют полученные навыки и знания в больницах нашей области, а также помогают нуждающимся на дому.

Особое внимание в работе курсов уделяется духовной подготовке слушателей, поэтому среди преподавателей мы видим священнослужителей. И это вполне обоснованно, ведь человек, который служит больному и слабому, должен быть морально мотивирован и духовно крепок.

Игумен Феодосий (Нестеров), наместник Свято-Троицкого Антониево-Сийского монастыря, подчеркнул:

– Эти курсы – наше, русское явление, на которое не выделяется ни копейки, но при этом каждый год собираются полные аудитории. Люди хотят научиться помогать своим ближним, терпеливо изучают сложные предметы, а преподаватели совершенно бескорыстно делятся своими глубокими познаниями. Старайтесь, слушайте голос своего сердца. Но это очень большой труд, воспитание собственной души. Не зря говорят: хочешь помочь другому – начни с себя.

Призвание и задачи сестер милосердия шире, чем только медицинский уход за пациентами. Это и духовно-нравственное служение.

– Я ухаживаю за своей матерью и хотела получить новые знания. По образованию экономист, но в медицине мне все очень интересно. Для меня важны были и духовная составляющая, и практические занятия, – рассказала выпускница курсов сестер милосердия Любовь Савченко.

– Сам – строитель. Но я работал некоторое время, а сейчас у меня сестренка пошла учиться и попросила меня проконтролировать, посмотреть, что-то подсказать, – рассказал выпускник курсов сестер милосердия Андрей Ляпшин.

В течение прошедших лет сложился сплоченный коллектив преподавателей. Лекции по основам православного вероучения проводят протоиерей Евгений Соколов, игумен Феодосий (Нестеров), священник Михаил Юров.

– Здесь нужно прежде всего обладать теплотой души. Не быть корыстным, быть добрым человеком. Вы понимаете, доброта – это основной признак ума, – поделилась своими впечатлениями преподаватель курсов сестер милосердия Ольга Леонтьева.

«» За 20 лет существования курсов обучения здесь прошли около 500 сестер милосердия, которые применяют полученные навыки и знания в больницах нашей области, а также помогают нуждающимся на дому



# Просто новые школы

Глава Архангельска Дмитрий Морев проверил готовность к началу учебного года школ города, где завершается капремонт по федеральной программе

Ирина КОЛЕСНИКОВА,  
фото: Иван МАЛЫГИН

**По поручению Президента России Владимира Путина в январе 2022 года по всей стране началась реализация новой масштабной федеральной программы капитального ремонта школ.**

Она не ограничивается лишь ремонтными работами и предусматривает комплексный подход к проведению капитального ремонта, при котором также проводится обновление материально-технической базы учебных учреждений. Особое внимание уделяется ремонту аварийных зданий.

Архангельск активно включился в реализацию программы и в этом году капитально ремонтирует сразу девять городских школ. Глава Архангельска Дмитрий Морев проверяет качество ремонтов в школах города.

С собой в рабочую поездку градоначальник по традиции пригласил депутатов и представителей общественных советов городских округов. В этот раз главу сопровождали депутат Архангельской городской Думы Владимир Хотеновский, член общественного совета Октябрьского округа Максим Хохулин и член общественного совета Исакогорского и Цигломенского округов Наталья Братина, а также председатель совета руководителей образовательных учреждений Архангельска Илья Иванкин.

## ШКОЛА № 23

У здания школы № 23, которая носит имя Александра Пушкина, в рамках капитального ремонта обновился фасад, и по вечерам здесь ярко светится новая вывеска над капитально отремонтированным крыльцом и новой входной группой.

Обновилось и школьное пространство – коридоры и классы стали светлыми, причем каждый этаж имеет дизайнерскую отделку и оформлен в разной цветовой гамме. А стены в коридорах украшают иллюстрации к произведениям Александра Пушкина и цитаты из них. Во всем здании заменили окна, все коммуникации, в том числе и систему отопления, вентиляцию, отремонтировали санузлы.

Преображается и пришкольная территория – подрядчик уже установил две спортивные площадки с ограждением и резиновым покрытием, смонтировал освещение. Также заасфальтирован проезд, школьный двор выложен брусчаткой, установлены скамейки. Рабочие заканчивают формирование газонов, а на днях школьный двор украсит бюст Александра



■ В школе № 82 появились универсальные площадки для игры в футбол и баскетбол, здесь также установлены тренажеры



■ В школе № 77 завершён второй этап капитального ремонта здания на улице Дежневцев



■ Около школы № 23 появились две спортивные площадки, отремонтирован фасад здания



Пушкина, чье имя носит образовательное учреждение.

По словам члена общественного совета Октябрьского округа Максима Хохулина, школа, которая в этом году отмечает 87-летие, преобразилась до неузнаваемости.

– По сути, 1 сентября ученики

пришли в совершенно новое здание. Я, как представитель окружного общественного совета, регулярно бываю здесь и взаимодействую с подрядчиком. Должен сказать, что я приятно удивлен результатом проведенного капремонта, – отметил общественник.

## ШКОЛА № 82

Не узнать и школу № 82, что на левом берегу. В ее трехэтажном здании, построенном еще в 1939 году, все работы уже завершены. В светлых

и уютных классах – новая школьная мебель, на окнах – жалюзи в тон отделки стен, обновили актовый и спортивный залы. В спортзале имеются раздевалки для мальчиков и девочек и душевые.



■ К новой школе № 7 создают проезд с тротуаром и линией освещения



# В Цигломени возрождают парк и отремонтируют дороги

О развитии округа шла речь в ходе рабочей поездки главы Архангельска Дмитрия Морева



Ирина КОЛЕСНИКОВА,  
фото: Иван МАЛЫГИН

**Участие в ней традиционно приняли депутаты и местные общественники: депутат областного Собрания Евгений Ухин, депутат городской Думы Владимир Хотеновский, председатель женсовета Цигломненского округа Наталья Братина, а также глава Цигломненского и Исакогорского округов Николай Боровиков.**

Уже несколько лет под пристальным вниманием главы города находится территория у спортшколы «Искра» на улице Ленинской. Работы по благоустройству в рамках программы «Формирование комфортной городской среды» здесь начались еще в 2020 году. Однако и сегодня проект не реализован в полном объеме – несколько подрядчиков не справились с задачей. Тем не менее часть запланированных работ все же была выполнена.

Здесь появились заасфальтированные дорожки, баскетбольная и волейбольная площадки, площадка для воркаута с резиновым покрытием. В 2022 году здесь были установлены тренажеры, ограждение игровых площадок и частично устроены газоны.

Директор спортшколы «Искра» Николай Никифоров сообщил, что осталось обустроить футбольное поле и беговые дорожки, а также смонтировать освещение. С тем, что проект нужно довести до логичного завершения, согласился и глава Архангельска Дмитрий Морев, отметив, что необходимо предусмотреть финансирование в бюджете на следующий год в размере 9,6 млн рублей.

Еще одна территория, требующая внимания, – огромный парк, который когда-то был настоящим местом притяжения для жителей округа. Здесь располагались сцена, скамейки и даже карусели. Этой весной по инициативе общественницы Натальи Братиной местные жители вышли на субботник и убрали мусор в парке. Однако идея общественницы го-

раздо масштабнее – она мечтает если и не возродить старый парк в прежнем его виде, то хотя бы обустроить его как прогулочную зону. С этой инициативой она и обратилась к Дмитрию Мореву.

– Глава нашу идею поддержал. Кроме того, часть средств на благоустройство парка мы намерены получить благодаря участию в новом региональном проекте «Комфортное Поморье», – рассказала Наталья Братина.

Она также отметила, что у местных общественников уже есть представление о том, как должен в будущем выглядеть парк. Окружной женсовет разработал предварительный дизайн-проект.

– В округе, к сожалению, практически нет благоустроенных общественных территорий, а здесь прекрасная парковая зона. На мой взгляд, этот парк не нужно насыщать большими активностями, он должен стать комфортной прогулочной зоной, – отметил Дмитрий Морев, подчеркнув, что уже в следующем году администрация начнет разработку проектно-сметной документации на благоустройство парка.

Максимум внимания участники рабочей поездки уделили дорогам округа. Так, прежде всего проехали по улице Цигломненской. Как рассказал глава округа Николай Боровиков, один из ее участков остро нуждается не только в ремонте, но и в устройстве водоотведения. Большой объем дорожных работ предстоит выполнить на улице Кирпичный завод, где находится разворотная площадка общественного транспорта.

– Я встречался с общественниками Цигломненского округа, по их приглашению сегодня побывал на территории и вместе с ними осмотрел самые проблемные места. Решили сосредоточиться на самых важных для жителей. В первую очередь это, конечно, дороги, по которым проходит городской маршрут № 31, – улицы Цигломненская, Куйбышева и Кирпичный завод. Нагрузка на них значительно возрастает и со сдачей в эксплуатацию новых многоквартирных домов, которые мы строим в Цигломени по программе переселения граждан из аварийного и ветхого жилья, – отметил Дмитрий Морев.

Градоначальник подчеркнул, что вместе с общественниками администрация пришла к выводу, что окружные дороги необходимо отремонтировать в комплексе. Этот вопрос проработает департамент транспорта.

– В первую очередь мы ставим задачу завершить благоустройство территории у спорткомплекса, решить вопрос с уличным освещением в рабочем поселке и отремонтировать ряд улиц. Я считаю, что округ развивается, чему способствует наличие в нем современного лесопильного производства, а это значит, что нам необходимо серьезно заниматься развитием социальной инфраструктуры. Городскими властями многое уже сделано – построен спорткомплекс, отремонтирована школа, а сегодня по программе переселения граждан из ветхого и аварийного жилья здесь заканчивается строительство шести многоквартирных домов, – рассказал депутат облсовета Евгений Ухин.

## ШКОЛА № 7

В новой школе № 7 в округе Майская Горка глава города акцентировал внимание на организацию подъездных путей к построенному в рамках нацпроекта образовательному учреждению.

Вместе с директором школы Ильей Иванкиным, а также представителем подрядчика Дмитрий Морев обсудил строительство проезда к школе с выездом на Московский проспект.

Создание проезда с тротуаром и линией освещения завершено к открытию школы. Договорились, что рядом будет обустроена парковка для автомобилей. Глава Архангельска также отметил, что на следующий год запланировано строительство проезда к школе со стороны улицы Карпогорской. Именно в 2024-м город начнет строить ее продолжение. Сейчас, по словам градоначальника, завершается проектирование. Уже разработана схема проезда и подхода к построенной школе для удобства учащихся и их родителей.

## ШКОЛА № 77

В школе № 77 завершена вторая этап капитального ремонта здания на улице Дежневцев. В школьном дворе подрядчик обустроит территорию: созданы отмостки, выполнена планировка, готовится асфальтирование.

– В целом все школы готовы, остались небольшие штрихи. Более того, я уверен, дети и родители, которые пришли в эти обновленные школы, изменившиеся после капремонта до неузнаваемости, остались довольны. Та же школа № 82, к примеру. Мы помним, какой она была до ремонта, и видим, какой она стала сегодня. Есть ощущение, что это теперь просто новая школа с благоустроенной территорией. Думаю, ребятам здесь будет комфортно и учиться, и заниматься спортом, и просто проводить свободное от учебы время, – резюмировал Дмитрий Морев.





# Каждый двор может стать экологичным

Для этого нужно совсем немного – сортировать мусор, участвовать в субботниках и беречь природу

Елена ТЕРЕБОВА

**В Архангельске продолжают экологические просветительские акции проекта «Чистое Поморье», на которых горожанам рассказывают, как сортировать отходы, почему это нужно делать, и предлагают поучаствовать в высадке саженцев.**

## АКЦИЯ «ЭКОДВОР»

На днях такое мероприятие состоялось в округе Варавино-Фактория на улице Силикатчиков, 3/1. Волонтеры проекта привозят с собой контейнеры разных цветов, куда можно сдать на переработку макулатуру, стекло, пластик, металл. Как сообщила менеджер проекта Наталья Хвиозова, в рамках акции было собрано более 70 килограммов макулатуры, 15 килограммов стекла и три килограмма пластика и металла.

Начали с обучающей игры – она всегда привлекает внимание детей и взрослых. Участникам предлагается разложить пазлы с изображением отходов по контейнерам: в синий – мусор, подлежащий переработке, в зеленый – тот, что отправится прямо на свалку. Если правильно распределить пазлы – получится картинка.

Инициаторами мероприятия выступили председатель общественного совета округа Владислав Грачев и член совета Михаил Иванов, которые участвовали в интерактивах и общались с местными жителями.

Волонтеры проекта «Чистое Поморье» участвовали в высадке дубов у детского сада

«Загадка» (улица Калинина, 19) по приглашению председателя координационного совета при управлении культуры администрации Архангельска Михаила Орлова. Совместными усилиями было высажено 15 дубков.

Аналогичная акция состоялась во дворе на улице Воскресенской, ее организовали по заявке жителей. Экодвор разместился на площадке у домов № 85 и № 87 на улице Воскресенской.

– Активное участие в мероприятии принимали дети: они с интересом учились правильно сортировать отходы в игровой форме. Затем решили изучить двор на предмет наличия отходов, совместили игру с небольшой уборкой прилегающей территории. Рассортировали найденные отходы, часть направили на переработку, – отметила член общественного совета Октябрьского округа Ксения Корюкина.

На акции в Маймаксе, организованной по инициативе депутата облсобрании Михаила Авалиани и члена общественного совета Маймаксанского округа Сергея Сметанина, на переработку отправились более 50 килограммов картона и бумаги, 10 килограммов пластика, 35 килограммов стекла.



## ДЕТИ ПРИНЕСЛИ КАРТОН

На акции в Соломбале побывали воспитанники детского сада № 167 «Улыбка». Мероприятие инициировали координаторы проекта в Архангельске – член общественного совета Соломбальского округа Архангельска Аркадий Пороховник и член общественного совета при главе Архангельска Владимир Самофалов.

Аркадий Пороховник принес макулатуру. Две большие коробки стеклянных банок доставила Елена Доценко. В сезон заготовок стеклотара пользуются спросом, но ее можно сдать

и в переработку. Приходили и жители соседних домов. В основном приносили пластик и стеклянные бутылки, интересовались, что принимается на переработку, а что нет.

Менеджер проекта «Чистое Поморье» Наталья Хвиозова предлагала жильцам обучающую игру – мусор надо было разложить с секции контейнера, которые были отмечены информацией о сроках разложения отходов. Так, можно было узнать, что картофельный клубень в природной среде разлагается до одного года, алюминиевая банка – до 500 лет, стекло – до тысячи лет.

Самыми маленькими участниками стали воспитанники детского сада

«Улыбка». В рамках всероссийского природоохранного социально-образовательного проекта «Эколята-дошколята» здесь занимаются экологическим просвещением – учат ребят сортировать мусор, любить природу, ухаживать за растениями.

К разноцветным бакам для раздельного сбора отходов дети вместе с воспитателями принесли стекло, бумагу, крышечки, батарейки, пластиковую тару. По словам заведующей детским садом Светланы Мальцевой, акции по сбору полезных фракций в детском саду проходят регулярно, в них активно включаются родители. Так с детства дети при-

учаются к раздельному сбору полезных отходов.

Макулатуру и пластик дети распределили по бакам во дворе домов на улицах Терехина, 6 и Советской, 21. Каждый житель близлежащих домов мог попробовать себя в роли сортировщика отходов, которым можно дать вторую жизнь. Всего было собрано более 70 килограммов макулатуры, 10 килограммов пластика, 40 килограммов стекла.

Красивым завершением акции стала высадка саженцев сосны на территории детского сада. Детишки самостоятельно посадили десять пушистых сосенок и обещали под присмотром своих воспитателей ухаживать и расти вместе с ними.

## В Архангельске прошли «Чистые игры»

Командные соревнования по сбору и сортировке отходов состоялись в округе Майская Горка

**Усилиями 15 команд собрано 276 мешков мусора, 187 из которых – отсортированные отходы. Общий их вес составил более 4,3 тонны!**

Проект «Чистые игры» реализует Молодежный центр Архангельской области.

– Игры проводятся в рамках Арктического кубка чистоты. Так как Архангельск входит в Арктическую зону РФ, мы открываем вторую волну этого проекта, – говорит координатор проекта «Чистые игры» в Архангельске Алена Таскаева.

Благодаря неравнодушным жителям, поддерживающим экологические инициативы, на территории Архангельской области за последние несколь-

ко лет удалось убрать сотни несанкционированных свалок.

– В рамках мероприятий «Чистого Поморья» мы уже убирали территории, расчищали свалки, сажали деревья. А теперь к экологической проблематике добавился еще и соревновательный эффект. Уверен, это привлечет еще больше внимания к вопросам экологии, – отмечает координатор проекта «Чистых игр» Михаил Орлов.

По итогам соревнований определили победителя – им стал трудовой отряд подростков «Контакт-1».

Сразу же после субботника отходы вывез региональный оператор по обращению с ТКО в Архангельской области.



■ ФОТО: МОЛОДЕЖНЫЙ ЦЕНТР | АРХАНГЕЛЬСК



## Последний герой

В Архангельске почтили память Героя Советского Союза Анатолия Сергеевича Синникова

**Анатолий Синников был последним Героем Советского Союза в Архангельской области – участником Великой Отечественной войны.**

Он прожил без малого 90 лет, ушел из жизни 22 августа 2005 года. Кроме ратных военных подвигов он известен на Севере как крупный ученый-лесовод, многолетний директор НИИ лесного хозяйства. Именно лес стал главным смыслом жизни Анатолия Синникова. Ровно на 60 лет он пережил Великую Победу и многих героев этой страшной, но священной войны, похоронил практически всех своих друзей-однополчан и даже собственных детей.

– Анатолия Сергеевича Синникова долгое время так и называли – последний герой. Много лет чтут память о нем серебряные волонтеры Архангельской области – волонтеры Победы – добровольцы группы «Милосердие» Ломоносовского округа. В этот раз к нам присоединились члены молодежного совета УФССП России по Архангельской области и НАО, вместе привели в порядок захоронение. После уборки собравшиеся возложили цветы на его могилу, – отметила председатель группы «Милосердие» Галина Мартынова.

Могила Героя Советского Союза расположена недалеко от воинского мемориала в центральной части Вологодского кладбища.



## Народный комиссар флота

«Мостелефильм» снимает военно-историческую киноленту «Адмирал Кузнецов»

**Главные роли в картине исполняют Игорь Петренко, Дарья Урсуляк, Анастасия Микучина, Николай Добрынин, Виталий Кищенко, Александр Наумов, Алексей Макаров и другие. Режиссером выступает Сергей Виноградов.**

Николай Кузнецов – народный комиссар, которому пришлось командовать Военно-морским флотом СССР в тяжелейшее для страны время – в Великую Отечественную войну. Кузнецову, умному и тонкому стратегу, бережно относящемуся к жизни каждого матроса, неизменно удавалось выйти победителем из самых сложных ситуаций...

– Наша картина – это несколько дней из жизни Николая Герасимовича Кузнецова, великого советского военачальника. Он занял пост наркома Военно-морского флота в 36 лет – немыслимая цифра! Мы не пытаемся охватить всю жизнь адмирала Кузнецова. Это восемь фрагментов его жизни в 1940-х, когда он заявил о себе со всей мощью. Это начало войны, бомбардировка Берлина, Таллинский переход, Сталинград и открытие Нахимовского училища. В сериале есть батальные сцены, остросюжетные эпизоды, а также личная жизнь Николая Кузнецова. В нашем проекте появятся интересные и яркие исторические личности: Сталин, Ворошилов, Жуков, Тимошенко и другие, – рассказал режиссер Сергей Виноградов.



Игорь Петренко, исполнитель роли Николая Кузнецова, отметил: «Несмотря на то что съемочный процесс уже начался, я пока еще погружаюсь в эту историю: одно дело – читать ее, сидя на кухне, и другое – начинать превращать все это в жизнь. В жизнь, где остро ощущается конфликт между профессиональной деятельностью и личной полноценной жизнью. И конечно, тот груз ответственности, который был взвален на плечи достаточно молодого человека, решения, которые он принимает на фоне начала Великой Отечественной войны, делают Николая Герасимовича Кузнецова поистине грандиозной личностью».

Съемки многосерийного фильма стартовали в Москве, а затем продолжатся в Санкт-Петербурге, Кронштадте, Выборге и Новороссийске.

Премьерный показ картины состоится на медиаплатформе ВГТРК «Смотрим». Проект создается при поддержке Института развития Интернета (АНО «ИРИ»). Телепремьера сериала запланирована в эфире телеканала «Россия».

### МУП «ГОРСВЕТ» ПРЕДОСТАВЛЯЕТ УСЛУГИ СПЕЦТЕХНИКИ

**Автогидроподъемник АПТ-18 (АПТ-22) на шасси КамАЗ**  
 Максимальная высота подъема – 18 м (22 м)  
 Длина вылета стрелы – 12 м  
 Электроизоляция – 1000 В  
 Угол поворота – 360°

**Автогидроподъемник «Чайка-Сервис 4784FP» на шасси Hyundai**  
 Высота подъема – 19 м  
 Длина вылета стрелы – 10,3 м  
 Угол поворота – 360°  
 Грузоподъемность люльки – 250 кг

**Экскаватор-погрузчик Caterpillar 434F**  
 Максимальная глубина копания – 5,81 м  
 Дополнительное оборудование – шнековый бур  
 Диаметр шнека – 380 мм, глубина бурения – до 3,1 м

Получить информацию или заказать услугу можно по телефонам:  
 коммерческий отдел 20-78-51, общий отдел 20-85-80,  
 или по адресу: г. Архангельск, пр. Троицкий, 62

## В лагере смерти

На Мудьюге возрождают мемориальный комплекс

Александр НИКОЛАЕВ

**Более века назад этот остров в Белом море стал территорией ужаса.**

История лагеря смерти началась в 1918 году, когда представители военной интервенции стран Антанты построили здесь лагерь для военнопленных красноармейцев и большевиков.

Двенадцатичасовая рубка леса или земляные работы с короткими перерывами на сон, зверства охранников, отморозенные конечности, цинга, гангрена, антисанитария, переполненные баракы и жуткий голод, сводивший людей с ума, – жизнь здесь мало отличалась от тех картин, которые мир увидит еще раз в концлагерях Третьего рейха.

За 13 месяцев, что просуществовал концлагерь, эти ужасы испытали на себе порядка тысячи человек. На мудьюгской земле остались 93 безымянных креста. Учитывая, что некоторые могилы стали пристанищем сразу для двух или трех тел, общее число погибших – умерших от тифа и дифтерии, замороженных в карцере, расстрелянных охранниками, погибших от истощения – варьируется от 200 до 300 человек.

Прошедший Мудьюг Павел Рассказов описал увиденное в «Записках заключенного»:

«Помню, как в первые дни, срывая возвышенность для засыпки болота, откопали бочку гнилой воблы. <...> Вечером после работы стали варить рыбу в бараке. Когда вода в котелках стала нагреваться, эта гниль расплзлась, распространяя такое страшное зловоние, что невозможно было дышать и приходилось открывать двери, чтобы выпустить струю свежего воздуха. <...> И все же, несмотря ни на что, голодные люди с жадностью набрасывались на эту гнилую рыбу, один вид которой заставлял содрогаться. Но еще более омерзительные спе-

ны разыгрывались под окнами дома, где жили французы. Там выливались помой, и проходившие мимо заключенные бросались под окна и, ползая на четвереньках в помойной яме, хватали все, что могли найти маломальски питательного: кости, куски грязного сала, кожу картофеля. «Культурные» французы выбирали момент и выливали на несчастных ведра помоев. Но забывшие все, кроме голода, люди старались и в этих вылитых на их головы помоях найти для себя отбросы пищи, а сверху звучал сытый, пьяный смех французских солдат».

Потомки пытались сохранить память об ужасах Мудьюга. В 1928 году здесь возвели памятник «Жертвам интервенции», в 1938-м открыли Музей каторги, но после распада Союза он пришел в запустение.

Три года назад на острове начались восстановительные работы. Мемориальный комплекс возрождается силами общественников при поддержке Фонда президентских грантов. Недавно на Мудьюге побывала делегация во главе с министром образования Архангельской области Олегом Русиновым и руководителями историко-культурного общества «Победа» и мемориально-исследовательской команды «Штык решает».

На острове восстановлены могилы узников лагеря, установлен поклонный крест, строятся мостки, поставлена смотровая вышка. В ближайшее время завершится возведение карцера, который полностью будет соответствовать тому, что был во времена концлагеря.

– Мудьюг – это черное зеркало русского народа. Он показал, что бывает, когда приходят чужаки и пытаются перессорить нас друг с другом. И этот урок надо помнить, ведь сила наша – в единстве, – отметил командир мемориально-исследовательской команды «Штык решает» Алексей Сухановский.



### Реклама

#### МУП «ГОРСВЕТ» ОКАЗЫВАЕТ УСЛУГИ:

- ♦ Предоставление мест крепления на опорах наружного освещения
- ♦ Оформление и выдача технических условий и согласований
- ♦ Строительство и обслуживание линий наружного освещения
- ♦ Строительство и обслуживание светофорных объектов
- ♦ Изготовление и монтаж дорожных знаков и указателей
- ♦ Предоставление спецтехники с экипажем
  - Автогидроподъемник «Чайка-Сервис 4784FP» на базе Hyundai
  - Автогидроподъемник АПТ-18 (АПТ-22) на базе КамАЗ
  - Экскаватор-погрузчик Caterpillar 434F

Получить информацию или заказать услугу можно по телефонам: коммерческий отдел 20-78-51, общий отдел 20-85-80, или по адресу: г. Архангельск, пр. Троицкий, 62





Основной список кандидатов в присяжные заседатели Октябрьского округа

Table with 4 columns: №, Фамилия, Имя, Отчество. Lists candidates for the October district jury, numbered 1 to 101.

Table with 4 columns: №, Фамилия, Имя, Отчество. Lists candidates for the October district jury, numbered 102 to 190.

Запасной список кандидатов в присяжные заседатели Октябрьского округа

Table with 4 columns: №, Фамилия, Имя, Отчество. Lists reserve candidates for the October district jury, numbered 1 to 12.

Table with 4 columns: №, Фамилия, Имя, Отчество. Lists candidates for the Lomonosov district jury, numbered 13 to 50.

Основной список кандидатов в присяжные заседатели Ломоносовского округа

Table with 4 columns: №, Фамилия, Имя, Отчество. Lists candidates for the Lomonosov district jury, numbered 1 to 63.

Table with 4 columns: №, Фамилия, Имя, Отчество. Lists candidates for the Lomonosov district jury, numbered 64 to 168.





Table with 4 columns: No, Surname, Name, Patronymic. Lists candidates for the main list of candidates for the presidium of the Northern Arctic Military District Court.

Основной список кандидатов в присяжные заседатели Северного флотского военного суда

Table with 4 columns: No, Surname, Name, Patronymic. Lists the main list of candidates for the jury of the Northern Arctic Military District Court.

Table with 4 columns: No, Surname, Name, Patronymic. Lists candidates for the reserve list of candidates for the jury of the Northern Arctic Military District Court.

Table with 4 columns: No, Surname, Name, Patronymic. Lists candidates for the reserve list of candidates for the presidium of the Northern Arctic Military District Court.

Table with 4 columns: No, Surname, Name, Patronymic. Lists candidates for the reserve list of candidates for the presidium of the Northern Arctic Military District Court.

Запасной список кандидатов в присяжные заседатели Северного флотского военного суда

Table with 4 columns: No, Surname, Name, Patronymic. Lists the reserve list of candidates for the jury of the Northern Arctic Military District Court.

Сообщение Архангельского областного суда о принятии решения

Апелляционным определением судебной коллегии по административным делам Второго апелляционного суда общей юрисдикции от 11 июля 2023 года по делу № 66а-601/2023 оставлено без изменения решение Архангельского областного суда от 31 марта 2023 года по административному делу № 3а-107/2023, которым оставлено без удовлетворения административное исковое заявление Юрковского Сергея Михайловича о признании недействующим пункта 6.1 Положения о порядке проведения конкурса по отбору кандидатур на должность главы городского округа «Город Архангельск», утвержденного решением Архангельской городской Думы от 2 октября 2015 г. № 271. Решение суда вступило в законную силу 11 июля 2023 года.

АДМИНИСТРАЦИЯ ГОРОДСКОГО ОКРУГА «ГОРОД АРХАНГЕЛЬСК»

ПО С Т А Н О В Л Е Н И Е

от 24 августа 2023 г. № 1370

О внесении изменения в приложение № 3 к постановлению мэрии города Архангельска от 7 апреля 2014 года № 278

1. Внести в приложение № 3 к постановлению мэрии города Архангельска от 7 апреля 2014 года № 278 «Об определении границ и утверждения схем границ прилегающих территорий к местам расположения социально-культурных объектов, образовательных организаций, вокзалов, аэропортов, мест нахождения источников повышенной опасности, на которых не допускается розничная продажа алкогольной продукции и розничная продажа алкогольной продукции при оказании услуг общественного питания» следующее изменение:

исключить схему № 227 границ прилегающей территории муниципальной организации, расположенной по адресу: г. Архангельск, ул. 40-летия Великой Победы, д. 1.

2. Опубликовать постановление в газете «Архангельск - Город воинской славы» и на официальном информационном интернет-портале городского округа «Город Архангельск».

Глава городского округа «Город Архангельск»

Д.А. Морев

АДМИНИСТРАЦИЯ ГОРОДСКОГО ОКРУГА «ГОРОД АРХАНГЕЛЬСК»

ПО С Т А Н О В Л Е Н И Е

от 29 августа 2023 г. № 1384

О внесении изменений в схему размещения нестационарных торговых объектов на территории городского округа «Город Архангельск»

1. Внести в строку 1.5.18 подраздела 1.5 «Соломбальский территориальный округ» раздела 1 «Павильоны, киоски» схемы размещения нестационарных торговых объектов на территории городского округа «Город Архангельск», утвержденной постановлением мэрии города Архангельска от 2 июля 2012 года № 178 (с изменениями и дополнениями), следующие изменения:

в столбце «Назначение (специализация)» слова «Продовольственные товары<\*>» заменить словами «Продовольственные товары»;

в столбце «Срок размещения (установки)» слова «Неопределенный срок» заменить словами «7 лет».

2. Опубликовать постановление в газете «Архангельск - Город воинской славы» и на официальном информационном интернет-портале городского округа «Город Архангельск».

Глава городского округа «Город Архангельск»

Д.А. Морев

АДМИНИСТРАЦИЯ ГОРОДСКОГО ОКРУГА «ГОРОД АРХАНГЕЛЬСК»

ПО С Т А Н О В Л Е Н И Е

от 29 августа 2023 г. № 1385

О внесении изменения в Устав муниципального унитарного предприятия «Водоочистка» городского округа «Город Архангельск»

В соответствии с Федеральным законом от 14 ноября 2002 года № 161-ФЗ «О государственных и муниципальных унитарных предприятиях», Положением о порядке владения, пользования и распоряжения имуществом, принадлежащим на праве собственности городскому округу «Город Архангельск», утвержденным решением Архангельского городского Совета депутатов от 15 октября 1999 года № 157:

1. Внести и утвердить прилагаемое изменение в Устав муниципального унитарного предприятия «Водоочистка» городского округа «Город Архангельск».

2. Опубликовать постановление в газете «Архангельск - Город воинской славы» и на официальном информационном интернет-портале городского округа «Город Архангельск».

Глава городского округа «Город Архангельск»

Д.А. Морев

УТВЕРЖДЕНО

постановлением Администрации городского округа «Город Архангельск» от 29 августа 2023 г. № 1385

ИЗМЕНЕНИЕ в Устав муниципального унитарного предприятия «Водоочистка» городского округа «Город Архангельск»

Пункт 4.3 раздела 4 Устава изложить в следующей редакции: «Размер уставного фонда предприятия составляет 100 000 000 рублей (сто миллионов)».

АДМИНИСТРАЦИЯ ГОРОДСКОГО ОКРУГА «ГОРОД АРХАНГЕЛЬСК»

ПО С Т А Н О В Л Е Н И Е

от 29 августа 2023 г. № 1387

О некоторых мерах правового регулирования вопросов, связанных с оказанием муниципальной услуги «Реализация дополнительных общеразвивающих программ» в соответствии с социальными сертификатами на территории городского округа «Город Архангельск»

В соответствии с Федеральным законом от 13 июля 2020 года № 189-ФЗ «О государственном (муниципальном) социальном заказе на оказание государственных (муниципальных) услуг в социальной сфере» (далее – Федеральный закон), Федеральным законом от 29 декабря 2012 года № 273-ФЗ «Об образовании в Российской Федерации», постановлением Администрации городского округа «Город Архангельск» от 16 августа 2023 года № 1323 «Об организации оказания муниципальных услуг в социальной сфере при формировании муниципального социального заказа на оказание муниципальных услуг в социальной сфере на территории городского округа «Город Архангельск» Администрация городского округа «Город Архангельск» п о с т а н о в л я е т :

- 1. Утвердить:
1) Правила формирования в электронном виде социальных сертификатов на получение муниципальной услуги «Реализация дополнительных общеразвивающих программ» и реестра их получателей (приложение № 1);
2) Порядок формирования реестра исполнителей муниципальной услуги «Реализация дополнительных общеразвивающих программ» в соответствии с социальным сертификатом (приложение № 2);
2. Установить категорию получателей социального сертификата на получение муниципальной услуги «Реализация дополнительных общеразвивающих программ» – дети в возрасте от 5 до 18 лет, проживающие на территории городского округа «Город Архангельск».
3. Департаменту образования Администрации городского округа «Город Архангельск» и управлению по физической культуре и спорту Администрации городского округа «Город Архангельск» в срок до 1 сентября 2023 года:
1) утвердить требования к условиям и порядку оказания муниципальной услуги в соответствии с социальным сертификатом в соответствии с пунктом 4 статьи 5 Федерального закона;
2) осуществить перевод механизмов функционирования персонализированного финансирования дополнительных образования детей на механизмы, предусмотренные Федеральным законом;
3) утвердить программу персонализированного финансирования.
4. Опубликовать постановление в газете «Архангельск - Город воинской славы» и на официальном информационном интернет-портале городского округа «Город Архангельск».

Глава городского округа «Город Архангельск»

Д.А. Морев

ПРИЛОЖЕНИЕ № 1 к постановлению Администрации городского округа «Город Архангельск» от 29 августа 2023 г. № 1387

ПРАВИЛА формирования в электронном виде социальных сертификатов на получение муниципальной услуги «Реализация дополнительных общеразвивающих программ» и реестра их получателей

I. Общие положения

1. Настоящие Правила определяют порядок формирования в электронном виде социального сертификата на получение муниципальной услуги «Реализация дополнительных общеразвивающих программ» (далее – социальный сертификат, муниципальная услуга) в соответствии с Федеральным законом от 13 июля 2020 года № 189-ФЗ «О государственном (муниципальном) социальном заказе на оказание государственных услуг» (далее – Федеральный закон № 189-ФЗ), Федеральным законом от 29 декабря 2012 года № 273-ФЗ «Об образовании в Российской Федерации».

- 2. Для целей настоящих Правил используются следующие понятия:
1) получатель социального сертификата – потребитель муниципальной услуги в возрасте от 5 до 18 лет, проживающий на территории городского округа «Город Архангельск» и имеющий право на получение муниципальных услуг в соответствии с социальным сертификатом;
2) уполномоченный орган – департамент образования Администрации городского округа «Город Архангельск» и управление по физической культуре и спорту Администрации городского округа «Город Архангельск», утверждающий муниципальный социальный заказ на оказание муниципальных услуг по реализации дополнительных образовательных программ (за исключением дополнительных предпрофессиональных программ в области искусств) (далее – социальный заказ) и обеспечивающий предоставление муниципальной услуги потребителям в соответствии с показателями, характеризующими качество и (или) объем оказания муниципальной услуги и установленным муниципальным социальным заказом;
3) исполнитель муниципальных услуг (далее – исполнитель услуг) – юридическое лицо, в том числе государственное (муниципальное) учреждение, либо индивидуальный предприниматель – производитель товаров, работ, услуг, оказывающий муниципальные услуги потребителям на основании соглашения о финансовом обеспечении (возмещении) затрат, связанных с оказанием муниципальных услуг в социальной сфере в соответствии с социальным сертификатом, заключенным в соответствии с Правилами заключения в электронной форме и подписания усиленной квалифицированной электронной подписью лица, имеющего право действовать от имени соответственно уполномоченного органа, исполнителя муниципальных услуг в социальной сфере, соглашений о финансовом обеспечении (возмещении) затрат, связанных с оказанием муниципальных услуг в социальной сфере;
4) информационная система «Навигатор дополнительного образования детей Архангельской области» (далее – информационная система) – программно-коммуникационная среда, создаваемая и используемая с целью автоматизации процедур выбора потребителями исполнителей услуг, учета использования социальных сертификатов;

5) реестр получателей социального сертификата – перечень сведений о получателях социального сертификата в электронной форме, учитываемый в информационной системе, ведение которого осуществляется оператором реестра получателей социального сертификата в порядке, определенном в соответствии с настоящими Правилами;

6) оператор реестра получателей социального сертификата – муниципальный опорный центр дополнительного образования детей городского округа «Город Архангельск», созданный на базе муниципального бюджетного учреждения городского округа «Город Архангельск» «Городской центр экспертизы, мониторинга, психолого-педагогического и информационно-методического сопровождения «Леда», которому уполномоченным органом переданы функции по ведению реестра получателей социального сертификата в соответствии с приказом.

Иные понятия, применяемые в настоящих Правилах, используются в значениях, указанных в Федеральном законе № 189-ФЗ.

3. Социальный сертификат в электронном виде представляет собой реестровую запись, созданную в информационной системе.

4. Социальный сертификат формируется уполномоченным органом в электронном виде в соответствии с общими требованиями к форме и содержанию социального сертификата, установленными постановлением Правительства Российской Федерации от 24 ноября 2020 года № 1915 «Об утверждении общих требований к форме и содержанию социального сертификата на получение государственной услуги» (далее – Общие требования).

Состав сведений о социальном сертификате определяется в соответствии с Общими требованиями.

Норматив обеспечения (номинал) социального сертификата, число действующих социальных сертификатов, в том числе в разрезе отдельных категорий потребителей, объем обеспечения социальных сертификатов, а также при необходимости ограничения по использованию детьми сертификата дополнительного образования при выборе дополнительных обучающих программ определенных направленностей устанавливаются программой персонализированного финансирования, утверждаемой уполномоченным органом ежегодно до начала очередного финансового года, определяемого как период действия программы персонализированного финансирования.

5. Уполномоченный орган при необходимости передает функции по обеспечению формирования социальных сертификатов в информационной системе муниципальному опорному центру дополнительного образования детей, наделенному правовым актом Администрации городского округа «Город Архангельск» функциями по организационному, методическому и аналитическому сопровождению и мониторингу развития системы дополнительного образования детей на территории городского округа «Город Архангельск» (далее – оператор). В этом случае на оператора распространяются требования, устанавливаемые настоящими Правилами, по отношению к уполномоченному органу.

## II. Порядок выдачи социального сертификата

6. Основанием для формирования социального сертификата является поданное получателем социального сертификата, его законным представителем заявление о зачислении на обучение и получение социального сертификата (далее – заявление о зачислении), содержащее следующие сведения:

- а) фамилия, имя, отчество (последнее – при наличии) получателя социального сертификата;
- б) дата рождения получателя социального сертификата;
- в) фамилия, имя, отчество (последнее – при наличии) законного представителя получателя социального сертификата услуги;
- г) контактная информация законного представителя получателя социального сертификата (адрес электронной почты, телефон);
- д) данные страхового номера индивидуального лицевого счета (СНИЛС) получателя социального сертификата;
- е) данные страхового номера индивидуального лицевого счета (СНИЛС) законного представителя получателя социального сертификата;
- ж) наименование дополнительной общеразвивающей программы, реализуемой в рамках муниципальной услуги в соответствии с социальным сертификатом;
- з) наименование исполнителя услуги.

Заявление о зачислении подается в адрес уполномоченного органа в бумажной форме либо в электронном виде посредством информационной системы. Уполномоченный орган определяет организации, уполномоченные от его лица на прием указанных заявлений.

Информация, предусмотренная подпунктами «а»-«з» настоящего пункта, при получении данного заявления направляется уполномоченным органом в адрес исполнителя услуг, указанного в заявлении о получении социального сертификата, посредством информационной системы.

7. В случае если потребитель, которому не был выдан социальный сертификат, обращается к исполнителю услуг с заявлением о зачислении на дополнительную общеразвивающую программу, реализуемую в рамках социального заказа, то такое заявление признается также заявлением о зачислении, предусмотренным пунктом 6 настоящих Правил. Информация о поступившем заявлении в течение одного рабочего дня передается исполнителем услуг в уполномоченный орган посредством информационной системы.

В заявлении о зачислении на дополнительную общеразвивающую программу, реализуемую в рамках социального заказа, указывается информация, предусмотренная подпунктами «а»-«з» пункта 6 настоящих Правил.

8. Правовым основанием для обработки персональных данных в информационной системе в соответствии с пунктом 1 части 1 статьи 6 Федерального закона от 27 июля 2006 года № 152-ФЗ «О персональных данных» (далее – 152-ФЗ) является согласие субъектов персональных данных на обработку персональных данных операторами персональных данных. Согласие подается одновременно с заявлениями, предусмотренными пунктами 6 - 7 настоящих Правил, в адрес уполномоченного органа и (или) исполнителя услуг в бумажной форме или в электронной форме посредством информационной системы. В случае предоставления получателем сертификата персональных данных, предусмотренных частью 1 статьи 10 152-ФЗ, согласие на обработку персональных данных дается исключительно в бумажной форме.

9. Социальный сертификат после его формирования или изменения информации, содержащейся в нем, подписывается усиленной квалифицированной подписью лица, имеющего право действовать от имени уполномоченного органа.

10. В целях осуществления персонализированного учета получателей социального сертификата оператором реестра получателей социального сертификата в информационной системе осуществляется ведение реестра получателей социального сертификата, содержащего следующие сведения:

- а) номер реестровой записи;
- б) фамилия, имя, отчество (последнее – при наличии) потребителя услуги;
- в) вид документа, удостоверяющего личность потребителя услуги, его серия, номер и дата выдачи, а также наименование органа и код подразделения, выдавшего документ (при наличии);
- г) пол потребителя услуги;
- д) дата рождения потребителя услуги;
- е) место (адрес) проживания потребителя услуги;
- ж) данные страхового номера индивидуального лицевого счета (СНИЛС) потребителя услуги;
- з) фамилия, имя, отчество (последнее – при наличии) родителя (законного представителя) потребителя услуги;
- и) вид документа, удостоверяющего личность родителя (законного представителя) потребителя услуги, его серия, номер и дата выдачи, а также наименование органа и код подразделения, выдавшего документ (при наличии);
- к) контактная информация родителя (законного представителя) потребителя услуги (адрес электронной почты, телефон);
- л) данные страхового номера индивидуального лицевого счета (СНИЛС) родителя (законного представителя) потребителя услуги;
- м) идентификационный номер дополнительной общеразвивающей программы, включенной в реестр образовательных программ, по которой обучается или обучался потребитель услуги (в случае подачи заявления, предусмотренного пунктом 7 настоящих Правил);
- н) информация о социальном сертификате.

11. Сведения, указанные в подпункте «а» пункта 10 настоящих Правил, формируется автоматически в информационной системе.

Сведения, указанные в подпунктах «б»-«м» пункта 10 настоящих Правил, формируются оператором реестра получателей социального сертификата на основании заявления получателя социального сертификата, его законного представителя, поданного в соответствии с пунктами 6-7 настоящих Правил.

12. Сведения, указанные в подпункте «н» пункта 10 настоящих Правил, формируются в соответствии с Общими требованиями.

13. В случае если получатель социального сертификата, его законный представитель при подаче одного из заявлений, предусмотренных пунктами 6-7 настоящих Правил, отказывается от обработки персональных данных (персональных данных получателя социального сертификата и его законного представителя) посредством информационной системы, реестровая запись о получателе социального сертификата в реестре получателей социальных сертификатов в информационной системе обесличивается.

14. Уполномоченный орган:

в течение пяти рабочих дней с даты получения одного из заявлений, предусмотренных пунктами 6-7 настоящих Правил, рассматривает полученное заявление, осуществляет проверку наличия (отсутствия) оснований для отказа в формировании соответствующей информации, включаемой в реестр получателей социального сертификата, предусмотренных пунктом 15 настоящих Правил и принимает решение о формировании соответствующей информации, включаемой в реестр получателей социального сертификата, или об отказе в формировании соответствующей информации, включаемой в реестр получателей социального сертификата;

в день принятия решения о формировании соответствующей информации, включаемой в реестр получателей социального сертификата, или об отказе в формировании соответствующей информации, включаемой в реестр получателей социального сертификата, направляет получателю социального сертификата, его законному представителю и исполнителю услуги посредством информационной системы уведомление о формировании соответствующей информации, включаемой в реестр получателей социального сертификата, или об отказе в формировании соответствующей информации, включаемой в реестр получателей социального сертификата.

15. Основаниями для отказа в формировании соответствующей информации, включаемой в реестр получателей социального сертификата, являются:

- 1) ранее осуществленное включение сведений о получателе социального сертификата в реестр получателей социального сертификата;
- 2) предоставление получателем социального сертификата, его законным представителем неполных (недостовверных) сведений, указанных в заявлениях, предусмотренных пунктами 6-7 настоящих Правил;
- 3) отсутствие согласия получателя социального сертификата на обработку персональных данных;
- 4) превышение общего объема оказания муниципальной услуги, установленного для социальных сертификатов, используемых получателями социальных сертификатов, социальным заказом на соответствующий календарный год.

16. Получатель социального сертификата, его законный представитель вправе и изменить сведения, указанные в подпунктах «б»-«в», «з»-«ж» пункта 10 настоящих Правил, посредством подачи заявления об изменении сведений о потребителе, содержащим:

- а) перечень сведений, подлежащих изменению;
  - б) причину либо причины изменения сведений.
- Заявление может быть подано на бумажном носителе либо посредством информационной системы.

17. Исключение сведений о получателе социального сертификата из реестра получателей социального сертификата осуществляется оператором реестра получателей социального сертификата в течение 2-х рабочих дней с даты поступления заявления получателя социального сертификата, его законного представителя об отказе от включения сведений о нем в реестр получателей социального сертификата, поданное на бумажном носителе либо в электронном виде посредством информационной системы.

18. Оператор реестра получателей социального сертификата направляет получателю социального сертификата уведомление об исключении сведений о потребителе из реестра получателей социального сертификата в день исключения сведений в соответствии с пунктом 17 настоящих Правил, посредством информационной системы.

19. Формы и порядок работы с заявлениями и согласиями на обработку персональных данных, указанными в пунктах 6, 7, 8, 16 и 17 настоящих Правил, устанавливаются уполномоченным органом.

## III. Порядок заключения, изменения и расторжения договоров об образовании с использованием социального сертификата

20. Для заключения договора об образовании между получателем социального сертификата, его законным представителем и исполнителем услуг необходимо соблюдение для социального сертификата и дополнительной общеобразовательной программы следующих условий:

а) для дополнительной общеобразовательной программы исполнителем услуг открыта возможность заключения договоров об образовании;

б) возможность использования социального сертификата для обучения по соответствующей направленности дополнительной общеобразовательной программы предусмотрена социальным заказом;

в) доступный объем оказания муниципальной услуги для социального сертификата в соответствующем периоде действия социального заказа больше или равен объему часов образовательной услуги по выбранной дополнительной общеобразовательной программе в соответствии с установленным расписанием. В случае, если доступный объем оказания муниципальной услуги для социального сертификата в соответствующем периоде действия социального заказа меньше объема часов образовательной услуги по выбранной дополнительной общеобразовательной программе в соответствии с установленным расписанием необходимо включение условия о доплате за счет средств получателя социального сертификата, его законного представителя в части объема часов образовательной услуги, превышающей установленный объем социального сертификата.

21. Оператор реестра получателей социального сертификата в течение одного рабочего дня после формирования уполномоченным органом социального сертификата и информации, включаемой в реестр получателей социального сертификата, направляет в адрес исполнителя услуг, указанного в заявлениях, предусмотренных пунктами 6-7 настоящих Правил, информацию о получателе социального сертификата, предусмотренную пунктом 10 настоящих Правил, и выбранной им образовательной программе, а также информацию об акценте получателем социального сертификата, его законным представителем, сформированного в информационной системе на основании поданного в соответствии с пунктами 6-7 настоящих Правил заявления о зачислении, договора об образовании в случае выполнения всех условий, предусмотренных пунктом 20 настоящих Правил.

22. Дата планируемого начала освоения дополнительной общеразвивающей программы устанавливается в договоре об образовании как дата ближайшего занятия по программе согласно установленному исполнителем услуг расписанию.

23. В случае, предусмотренном пунктом 13 настоящих Правил, получатель социального сертификата предъявляет исполнителю услуг номер социального сертификата, а также информацию, предусмотренную пунктом 6 настоящих Правил. Исполнитель услуг после получения такой информации формирует в срок не более 2-х рабочих дней в адрес уполномоченного органа запрос о возможности заключения договора об образовании посредством информационной системы, содержащий:

- а) идентификатор (номер) реестровой записи о получателе социального сертификата в реестре получателей социального сертификата;
- б) идентификатор (номер) социального сертификата;
- в) идентификатор (номер) дополнительной общеобразовательной программы;
- г) дату планируемого начала освоения получателем социального сертификата дополнительной общеобразовательной программы.

24. Уполномоченный орган в день получения запроса исполнителя услуг, предусмотренного пунктом 23 настоящих Правил, проверяет соответствие номера реестровой записи о получателе социального сертификата в реестре получателей социального сертификата, номера социального сертификата и фамилии, имени, отчества (последнее – при наличии) получателя социального сертификата.

25. В случае выявления несоответствия номера социального сертификата и фамилии, имени и отчества (последнее – при наличии) получателя социального сертификата с записью в реестре получателей социального сертификата уполномоченный орган в день получения запроса исполнителя услуг, предусмотренного пунктом 23 настоящих Правил, направляет посредством информационной системы исполнителю услуг уведомление о необходимости уточнения сведений о номере социального сертификата.

26. В случае выполнения всех условий, указанных в пункте 20 настоящих Правил, уполномоченный орган формирует и направляет посредством информационной системы исполнителю услуг договор об образовании (проект договора об образовании в случае, предусмотренном пунктом 13 настоящих Правил), а также предоставляет исполнителю услуг сведения об объеме оказания муниципальной услуги для социального сертификата, направляемом на оплату образовательной услуги, в пределах нормативных затрат на реализацию дополнительной общеобразовательной программы в расчете на человеко-час умноженных на количество человеко-часов реализации дополнительной общеобразовательной программы.

27. Получатель социального сертификата вправе получить образовательную услугу в объеме, превышающем установленный социальным сертификатом объем оказания муниципальной услуги, при этом получатель социального сертификата либо его законный представитель возмещает разницу за счет собственных средств в соответствии с заключаемым договором об образовании. В указанный договор в качестве приложения включается размер оплаты, осуществляемой получателем социального сертификата либо его законным представителем за счет собственных средств, а также не менее одного из следующих показателей:

- а) показатели, характеризующие качество оказания муниципальной услуги, превышающие соответствующие показатели, определенные социальным сертификатом;
- б) показатели, характеризующие объем оказания муниципальной услуги, превышающие соответствующие показатели, определенные социальным сертификатом;
- в) Договор об образовании может быть заключен (акцептирован) в бумажной форме или в электронной форме посредством информационной системы и содержит следующие условия:

- а) оплата образовательных услуг, оказываемых получателю социального сертификата в соответствии с социальным сертификатом, производится за счет средств бюджета городского округа «Город Архангельск», осуществляющего финансовое обеспечение социального сертификата;
- б) образовательная услуга признается оказанной в полном объеме в случае фактической реализации образовательной услуги в установленном объеме в группе обучающихся независимо от числа фактических посещений получателем социального сертификата учебных занятий в соответствующем месяце;
- в) согласие получателя социального сертификата, его законного представителя на продление исполнителем услуг договора об образовании для обучения по выбранной дополнительной общеобразовательной программе в случае, если договор об образовании не расторгнут в соответствии с пунктом 34 настоящих Правил по состоянию на 20 день до момента окончания срока действия договора об образовании при условии продолжения реализации дополнительной общеобразовательной программы;
- г) срок, установленный исполнителем услуг для акцепта договора об образовании;
- д) в случае, предусмотренном пунктом 27 настоящих Правил, в договор об образовании включается как минимум одно из условий, предусмотренных подпунктами «а»-«б» пункта 27 настоящих Правил.

28. Договор об образовании считается заключенным (акцептованным) с момента подписания получателем социального сертификата, его законным представителем договора об образовании посредством информационной системы при подаче одного из заявлений, предусмотренных пунктами 6-7 настоящих Правил, после проверки соблюдения условий, предусмотренных пунктом 20 настоящих Правил, или совершения исполнителем услуг отметки о подписании договора об образовании в бумажной форме не позднее 14 календарных дней после подачи получателем социального сертификата, его законным представителем одного из заявлений, предусмотренных пунктами 6-7 настоящих Правил, в бумажной форме.

30. Исполнитель услуг имеет право установить минимальное число предложений со стороны получателя социального сертификата, их законных представителей о заключении договоров об образовании, необходимое для заключения таких договоров (минимальный размер группы).

При поступлении со стороны получателей социального сертификата, их законных представителей меньшего количества предложений о заключении договоров об образовании, чем указанное минимальное число, исполнитель услуг имеет право отклонить указанные предложения.

31. В случае необходимости предоставления получателем социального сертификата, его законным представителем документов о состоянии здоровья получателя социального сертификата (иных документов, предусмотренных правилами приема на обучение по дополнительной общеразвивающей программе), исполнитель услуг направляет посредством информационной системы получателю социального сертификата, его законному представителю сведения о необходимости предоставления соответствующих документов с указанием срока предоставления соответствующих документов.

32. В случае, если в срок, указанный в соответствии с пунктом 31 настоящих Правил исполнителем услуг, получатель социального сертификата, его законный представитель не предоставил соответствующие документы, то получатель социального сертификата, его законный представитель считается отклонившимся от заключения договора об образовании. В случае состоявшегося акцепта договора об образовании, он расторгается в одностороннем порядке на основании уведомления исполнителя услуг, направленного в уполномоченный орган.

33. Договор об образовании может быть расторгнут в соответствии с законодательством Российской Федерации по инициативе получателя социального сертификата, его законного представителя, по соглашению сторон не ранее чем с первого числа месяца, следующего за месяцем направления уведомления о его расторжении. Получатель социального сертификата может направить уведомление о расторжении договора об образовании посредством информационной системы.

34. В случае расторжения договора об образовании исполнитель услуг направляет посредством информационной системы в уполномоченный орган уведомление о расторжении указанного договора, внося информацию в сведения о социальном сертификате, формируемые в соответствии с Общими требованиями. По окончании срока действия договора об образовании действие такого договора продлевается до момента окончания периода обучения по дополнительной общеразвивающей программе, но не более чем до окончания периода действия социального заказа, в соответствии с которой определен номинал социального сертификата, и одновременно не более чем до достижения получателем социального сертификата возраста 18 лет, в случае, если договор об образовании не расторгнут в соответствии с пунктом 33 настоящих Правил по состоянию на 20 день до момента окончания срока действия договора об образовании.

35. Типовая форма договора об образовании, формы и порядок направления запросов и уведомлений, указанных в пунктах 23, 25-26, настоящих Правил, устанавливаются Уполномоченным органом.

## ПРИЛОЖЕНИЕ № 2

к постановлению Администрации  
городского округа «Город Архангельск»  
от 29 августа 2023 г. № 1387



## Порядок формирования муниципальных социальных заказов на оказание муниципальных услуг в социальной сфере на территории городского округа «Город Архангельск»

1. Настоящий Порядок, разработанный в соответствии с частью 3 статьи 6 и частью 5 статьи 7 Федерального закона от 13 июля 2020 года № 189-ФЗ «О государственном (муниципальном) социальном заказе на оказание государственных (муниципальных) услуг в социальной сфере» (далее - Федеральный закон), определяет:

1) порядок формирования и утверждения муниципальных социальных заказов на оказание муниципальных услуг в социальной сфере, отнесенных к полномочиям органов местного самоуправления городского округа «Город Архангельск» (далее соответственно – муниципальной социальной заказ, муниципальная услуга в социальной сфере);

2) форму и структуру муниципального социального заказа;

3) правила выбора способа (способов) определения исполнителя услуг из числа способов, установленных частью 3 статьи 7 Федерального закона «О государственном (муниципальном) социальном заказе на оказание государственных (муниципальных) услуг в социальной сфере» (далее - Федеральный закон);

4) правила внесения изменений в муниципальные социальные заказы;

5) форму отчета об исполнении муниципального социального заказа и сроки формирования отчета об исполнении муниципального социального заказа на оказание муниципальных услуг в социальной сфере;

6) правила осуществления департаментом образования Администрации городского округа «Город Архангельск», управлением по физической культуре и спорту Администрации городского округа «Город Архангельск» (далее - уполномоченный орган) контроля за оказанием муниципальных услуг в социальной сфере.

2. Под уполномоченным органом в целях настоящего Порядка понимаются органы местного самоуправления городского округа «Город Архангельск», утверждающие муниципальный социальный заказ и обеспечивающие предоставление муниципальных услуг потребителям муниципальных услуг в социальной сфере (далее - потребители услуг) в соответствии с показателями, характеризующими качество оказания муниципальных услуг в социальной сфере и (или) объем оказания таких услуг и установленными муниципальным социальным заказом.

Иные понятия, применяемые в настоящем Порядке, используются в значениях, указанных в Федеральном законе.

3. Муниципальный социальный заказ формируется в форме электронного документа в государственной интегрированной информационной системе управления общественными финансами «Электронный бюджет», в том числе посредством информационного взаимодействия с иными информационными системами.

4. Информация об объеме оказания муниципальных услуг в социальной сфере включается в муниципальный социальный заказ на основании данных об объеме оказываемых муниципальных услуг в социальной сфере, включенных в обоснования бюджетных ассигнований, формируемые уполномоченным органом в соответствии с порядком и методикой планирования бюджетных ассигнований при составлении проекта городского бюджета, утвержденного распоряжением директора департамента финансов Администрации городского округа «Город Архангельск» в соответствии с бюджетным законодательством Российской Федерации.

5. Муниципальный социальный заказ может быть сформирован в отношении укрупненной муниципальной услуги в социальной сфере (далее - укрупненная муниципальная услуга), под которой для целей настоящего Порядка понимается несколько муниципальных услуг в социальной сфере, соответствующих одному и тому же виду кода Общероссийского классификатора продукции по видам экономической деятельности и объединенных по решению уполномоченного органа в соответствии с содержанием муниципальной услуги в социальной сфере и (или) условиями (формами) оказания муниципальной услуги в социальной сфере, в случае принятия уполномоченным органом решения о формировании муниципального социального заказа в отношении укрупненных муниципальной услуги.

6. Муниципальный социальный заказ формируется по форме согласно приложению № 1 к настоящему Порядку в процессе формирования городского бюджета городского округа «Город Архангельск» на очередной финансовый год и плановый период на срок, соответствующий установленному в соответствии с законодательством Российской Федерации сроку (предельному сроку) оказания муниципальной услуги в социальной сфере.

7. Муниципальный социальный заказ утверждается уполномоченным органом до начала очередного финансового года (но не ранее принятия решения о городском бюджете на очередной финансовый год и плановый период) путем его подписания усиленной квалифицированной электронной подписью лица, имеющего право действовать от имени уполномоченного органа.

8. Показатели, характеризующие объем оказания муниципальной услуги в социальной сфере, определяются уполномоченным органом, на основании:

1) прогнозируемой динамики количества потребителей услуг;

2) уровня удовлетворенности существующим объемом оказания муниципальных услуг в социальной сфере;

3) отчета об исполнении муниципального социального заказа, формируемого уполномоченным органом в соответствии с частью 5 статьи 7 Федерального закона в отчетном финансовом году.

9. Внесение изменений в утвержденный муниципальный социальный заказ осуществляется в случаях:

1) изменения значений показателей, характеризующих объем оказания муниципальной услуги в социальной сфере;

2) изменения способа исполнения муниципального социального заказа и перераспределения объема оказания муниципальной услуги в социальной сфере по результатам отбора исполнителей услуг в соответствии со статьёй 9 Федерального закона;

3) изменения сведений, включенных в форму муниципального социального заказа (приложение № 1 к настоящему Порядку).

10. Уполномоченным органом осуществляется выбор способа определения исполнителя услуг из числа способов, установленных частью 3 статьи 7 Федерального закона, если такой способ не определен федеральными законами, решениями Президента Российской Федерации, Правительства Российской Федерации, нормативными правовыми актами городского округа «Город Архангельск» исходя из оценки значений следующих показателей:

1) доступность муниципальных услуг в социальной сфере, оказываемых муниципальными учреждениями, для потребителей услуг;

2) количество юридических лиц, не являющихся муниципальными учреждениями, индивидуальных предпринимателей, оказывающих услуги, соответствующие тем же видам деятельности в соответствии со сведениями о кодах по Общероссийскому классификатору видов экономической деятельности, содержащимся соответственно в едином государственном реестре юридических лиц, едином государственном реестре индивидуальных предпринимателей, что и планируемая к оказанию муниципальная услуга в социальной сфере.

11. По результатам оценки уполномоченным органом значений показателей, указанных в пункте 10 настоящего Порядка:

1) значение показателя, указанного в подпункте 1 пункта 10 настоящего Порядка, относится к категории «низкая» либо к категории «высокая»;

2) значение показателя, указанного в подпункте 2 пункта 11 настоящего Порядка, относится к категории «значительное» либо к категории «незначительное».

Показатели, предусмотренные настоящим пунктом, подлежат общественному обсуждению на заседаниях общественного совета, созданного при уполномоченном органе, в соответствии с нормативными правовыми актами городского округа «Город Архангельск» (далее – общественный совет).

12. В случае если значение показателя, указанного в подпункте 1 пункта 10 настоящего Порядка, относится к категории «низкая», а значение показателя, указанного в подпункте 2 пункта 10 настоящего Порядка, относится к категории «незначительное», уполномоченный орган принимает решение о формировании муниципального задания в целях исполнения муниципального социального заказа.

В случае если на протяжении двух лет подряд, предшествующих дате формирования муниципального социального заказа, значение показателя, указанного в подпункте 1 пункта 10 настоящего Порядка, относится к категории «низкая», а значение показателя, указанного в подпункте 2 пункта 10 настоящего Порядка, относится к категории «незначительное», уполномоченный орган выносит на заседание общественного совета вопрос об одобрении продолжения формирования муниципального задания в целях исполнения муниципального социального заказа.

В случае если значение показателя, указанного в подпункте 2 пункта 10 настоящего Порядка, относится к категории «значительное», уполномоченный орган принимает решение об осуществлении отбора исполнителей услуг в целях исполнения муниципального социального заказа вне зависимости от значения показателя, указанного в подпункте 1 пункта 10 настоящего Порядка.

В случае если значение показателя, указанного в подпункте 1 пункта 10 настоящего Порядка, относится к категории «высокая», а значение показателя, указанного в подпункте 2 пункта 10 настоящего Порядка, относится к категории «незначительное», и в отношении муниципальных услуг в социальной сфере в соответствии с законодательством Российской Федерации проводится независимая оценка качества условий оказания муниципальных услуг в социальной сфере организациями в установленных сферах, уполномоченный орган принимает одно из следующих решений о способе исполнения муниципального социального заказа на основании определенных по результатам такой оценки за последние три года показателей удовлетворенности условиями оказания муниципальных услуг в социальной сфере:

если указанные показатели составляют от 0 процентов до 51 процента (включительно), - решение о проведении отбора исполнителей услуг либо об обеспечении его осуществления в целях исполнения муниципального социального заказа;

если указанные показатели составляют от 51 процента до 100 процентов, - решение о формировании муниципального задания в целях исполнения муниципального социального заказа.

В случае если значение показателя, указанного в подпункте 1 пункта 10 настоящего Порядка, относится к категории «высокая», а значение показателя, указанного в подпункте 2 пункта 10 настоящего Порядка, относится к категории «незначительное», и в отношении муниципальных услуг в социальной сфере в соответствии с законодательством Российской Федерации проводится независимая оценка качества условий оказания муниципальных услуг в социальной сфере не проводится, уполномоченный орган принимает решение о формировании муниципального задания в целях исполнения муниципального социального заказа.

В случае если на протяжении двух лет подряд, предшествующих дате формирования муниципального социального заказа, с учетом решения, принятого уполномоченным органом в соответствии с абзацем седьмым настоящего пункта, значение показателя, указанного в подпункте 1 пункта 10 настоящего Порядка, относится к категории «высокая», а значение показателя, указанного в подпункте 2 пункта 10 настоящего Порядка, относится к категории «незначительное», уполномоченный орган рассматривает на заседании общественного совета вопрос о необходимости (об отсутствии необходимости) изменения способа определения исполнителей услуг в целях исполнения муниципального социального заказа.

13. Информация об утвержденных муниципальных социальных заказах, изменениях в них размещается на едином портале бюджетной системы Российской Федерации в информационно-телекоммуникационной сети «Интернет» в порядке, установленном законодательством Российской Федерации.

14. Отчет об исполнении муниципального социального заказа на оказание муниципальных услуг в социальной сфере по направлению «Реализация дополнительных образовательных программ (за исключением дополнительных предпрофессиональных программ в области искусств)» формируется по форме согласно приложению № 2 к настоящему Порядку.

Уполномоченный орган в соответствии с вышеуказанной формой формирует отчет об исполнении муниципального социального заказа по итогам исполнения муниципального социального заказа за девять месяцев текущего финансового года, а также отчет об исполнении муниципального социального заказа в отчетном финансовом году в течение 14 дней со дня предоставления исполнителями услуг отчетов об исполнении соглашений, предусмотренных частью 6 статьи 9 Федерального закона (далее - соглашение), и сведений о достижении показателей, характеризующих качество и (или) объем оказания муниципальной услуги в социальной сфере, включенных в отчеты о выполнении муниципального задания муниципальных учреждений, функции и полномочия учредителя которых осуществляет уполномоченный орган.

15. Отчет об исполнении муниципального социального заказа в отчетном финансовом году формируется не позднее 1 апреля финансового года, следующего за отчетным годом, и подлежит размещению на едином портале бюджетной системы Российской Федерации в информационно-телекоммуникационной сети «Интернет» не позднее 10 рабочих дней со дня формирования такого отчета.

16. Контроль за оказанием муниципальных услуг в социальной сфере осуществляет уполномоченный орган посредством проведения плановых и внеплановых проверок (далее - проверки).

В случае, если утвержденным муниципальным социальным заказом установлен объем оказания муниципальных услуг в социальной сфере на основании муниципального задания, правила осуществления контроля за оказанием муниципальных услуг в социальной сфере муниципальными учреждениями, оказывающими услуги в социальной сфере в соответствии с муниципальным социальным заказом, определяются в соответствии с Положением о формировании и финансовом обеспечении выполнения муниципального задания на оказание муниципальных услуг (выполнение работ), утвержденного постановлением мэрии города Архангельска от 17 декабря 2015 года № 48.

17. Предметом контроля за оказанием муниципальных услуг в социальной сфере исполнителями услуг, не являющимися муниципальными учреждениями, является достижение показателей, характеризующих качество и (или) объем оказания муниципальной услуги в социальной сфере, включенной в муниципальный социальный заказ, а также соблюдение положений нормативного правового акта, устанавливающего стандарт (порядок) оказания муниципальной услуги в социальной сфере, а при отсутствии такого нормативного правового акта - требований к условиям и порядку оказания муниципальной услуги в социальной сфере, установленных уполномоченным органом.

18. Целями осуществления контроля за оказанием муниципальных услуг в социальной сфере исполнителями услуг, не являющимися муниципальными учреждениями, является обеспечение достижения исполнителями услуг показателей соглашением, а также соблюдения исполнителем услуг положений нормативного правового акта, устанавливающего стандарт (порядок) оказания муниципальной услуги в социальной сфере, а при отсутствии такого нормативного правового акта - требований к условиям и порядку оказания муниципальной услуги в социальной сфере, установленных уполномоченным органом.

19. Уполномоченным органом проводятся плановые проверки в соответствии с утвержденным им планом проведения плановых проверок на соответствующий финансовый год, но не чаще одного раза в два года в отношении одного исполнителя услуг, а также в течение срока исполнения соглашения мониторинг соблюдения исполнителем услуг положений нормативного правового акта, устанавливающего стандарт (порядок) оказания муниципальной услуги в социальной сфере, а при отсутствии такого нормативного правового акта - требований к условиям и порядку оказания муниципальной услуги в социальной сфере в соответствии с утвержденным уполномоченным органом планом проведения такого мониторинга, используемым в целях формирования плана проведения плановых проверок на соответствующий финансовый год.

20. Внеплановые проверки проводятся на основании приказа уполномоченного органа в следующих случаях:

1) в связи с обращениями и требованиями контрольно-надзорных и правоохранительных органов Российской Федерации;

2) в связи с поступлением в уполномоченный орган заявления потребителя услуг о некачестве или ненадлежащем оказании муниципальных услуг в социальной сфере исполнителем услуг.

21. Проверки подразделяются на:

1) камеральные проверки, под которыми в целях настоящего Порядка понимаются проверки, проводимые по месту нахождения уполномоченного органа на основании отчетов об исполнении соглашений, представленных исполнителями услуг, а также иных документов, представленных по запросу уполномоченного органа;

2) выездные проверки, под которыми в целях настоящего Порядка понимаются проверки, проводимые по месту нахождения исполнителя услуг.

22. Срок проведения проверки определяется приказом уполномоченного органа и должен составлять не более 15 рабочих дней со дня начала проверки и по решению руководителя (заместителя руководителя) уполномоченного органа может быть продлен не более чем на 10 рабочих дней.

23. Уполномоченный орган ежегодно, до 31 декабря года, предшествующего году проведения плановых проверок, утверждает план проведения плановых проверок на соответствующий финансовый год и до 31 января года, в котором планируется проводить плановые проверки, размещает указанный план на официальном сайте уполномоченного органа в информационно-телекоммуникационной сети «Интернет».

Уполномоченный орган уведомляет исполнителя услуг о проведении плановой проверки не позднее чем за 3 рабочих дня до начала ее проведения посредством направления исполнителю услуг уведомления о проведении плановой проверки в соответствии с планом проведения плановых проверок на соответствующий финансовый год заказным почтовым отправлением с уведомлением о вручении и (или) посредством электронного документа, подписанного усиленной квалифицированной электронной подписью лица, имеющего право действовать от имени уполномоченного органа, и направленного по адресу электронной почты исполнителя услуг, или иным доступным способом.

Уполномоченный орган уведомляет исполнителя услуг о проведении внеплановой проверки в день подписания приказа уполномоченного органа о проведении внеплановой проверки посредством направления копии приказа уполномоченного органа исполнителю услуг заказным почтовым отправлением с уведомлением о вручении и (или) посредством электронного документа, подписанного усиленной квалифицированной электронной подписью лица, имеющего право действовать от имени уполномоченного органа, и направленного по адресу электронной почты исполнителя услуг, или иным доступным способом.

24. Результаты проведения проверки отражаются в акте проверки и подтверждаются документами (копиями документов на бумажных носителях и (или) в электронном виде), объяснениями (пояснениями) должностных лиц исполнителя услуг, а также другими материалами.

Указанные документы (копии) и материалы прилагаются к акту проверки.

В зависимости от формы проведения проверки в акте проверки указывается место проведения проверки.

25. В описании каждого нарушения, выявленного в ходе проведения проверки, указывается в том числе:

1) положение нормативных правовых актов, которые были нарушены;

2) период, к которому относится выявленное нарушение.

26. Результатами осуществления контроля за оказанием муниципальных услуг в социальной сфере исполнителями услуг, не являющимися муниципальными учреждениями, являются:

1) определение соответствия фактических значений, характеризующих качество и (или) объем оказания муниципальной услуги, плановым значениям, установленным соглашением;

2) анализ причин отклонения фактических значений, характеризующих качество и (или) объем оказания муниципальной услуги, от плановых значений, установленных соглашением;

3) определение соблюдения исполнителем услуг положений нормативного правового акта, устанавливающего стандарт (порядок) оказания муниципальной услуги в социальной сфере, а при отсутствии такого нормативного правового акта - требований к условиям и порядку оказания муниципальной услуги в социальной сфере, установленных уполномоченным органом;

4) анализ причин несоблюдения исполнителем услуг положений нормативного правового акта, устанавливающего стандарт (порядок) оказания муниципальной услуги в социальной сфере, а при отсутствии такого нормативного правового акта - требований к условиям и порядку оказания муниципальной услуги в социальной сфере, установленных уполномоченным органом.

27. Устранение нарушений, выявленных в ходе проверки, осуществляется в соответствии с планом мероприятий по устранению выявленных нарушений и их предупреждению в дальнейшей деятельности, который составляется исполнителем услуг, утверждается его руководителем и должен содержать перечень выявленных нарушений, меры, принимаемые для их устранения и предупреждения в дальнейшей деятельности, сроки выполнения указанных мер и ответственных исполнителей.

28. Материалы по результатам проверки, а также иные документы и информация, полученные (разработанные) в ходе ее осуществления, хранятся уполномоченным органом не менее пяти лет.

29. На основании акта проверки уполномоченный орган:

1) принимает меры по обеспечению достижения плановых значений, характеризующих качество и (или) объем оказания муниципальной услуги в социальной сфере, установленных соглашением;

2) принимает меры по обеспечению соблюдения исполнителем услуг положений нормативного правового акта, устанавливающего стандарт (порядок) оказания муниципальной услуги в социальной сфере, а при отсутствии такого нормативного правового акта - требований к условиям и порядку оказания муниципальной услуги в социальной сфере, установленных уполномоченным органом;

3) принимает решение о возврате средств субсидии в бюджет городского округа «Город Архангельск» в соответствии с бюджетным законодательством Российской Федерации в случаях, установленных соглашением;

4) принимает решение о возмещении вреда, причиненного жизни и (или) здоровью потребителя услуг за счет не использованного исполнителем услуг остатка субсидии, подлежащего выплате исполнителю услуг, в случае если по результатам проверки был установлен факт некачества муниципальной услуги в социальной сфере или ненадлежащего ее оказания, которое заключается в недостижении исполнителем услуг объема оказания такой услуги потребителю услуг и (или) нарушении стандарта (порядка) оказания муниципальной услуги в социальной сфере или требований к условиям и порядку оказания такой услуги, повлекших причинение вреда жизни и здоровью потребителя;

5) принимает решение о расторжении соглашения в случае выявления более трех фактов превышения исполнителем услуг отклонений от показателей, характеризующих качество и (или) объем оказания муниципальной услуги в социальной сфере, установленных соглашением.

ПРИЛОЖЕНИЕ № 1  
к Порядку формирования муниципальных социальных заказов на оказание муниципальных услуг в социальной сфере на территории городского округа «Город Архангельск»

(форма)







I. Сведения о фактическом достижении показателей, характеризующих объем оказания муниципальной услуги в социальной сфере (укрупненной муниципальной услуги), на «\_\_\_» 20\_\_ года (на отчетную дату)

Table with 11 columns: 1. Наименование муниципальной услуги, 2. Год определения исполнителей, 3. Место оказания услуги, 4. Показатель, характеризующий объем оказания муниципальной услуги, 5-6. Единица измерения (наименование, код по ОКЕИ), 7. Значение планового показателя (Всего, в том числе), 8-11. Значение фактического показателя (оказываемого муниципальными/автономными учреждениями, конкурсом, сертификатами).

Table with 6 columns: 1. Значение предельного допустимого отклонения, 2. Значение фактического показателя, 3. Оказываемого муниципальными/автономными учреждениями, 4. Оказываемого в соответствии с конкурсом, 5. Оказываемого в соответствии с социальными сертификатами, 6. Значение фактического отклонения, 7. Количества исполнителей, 8. Доля исполнителей.

II. Сведения о фактическом достижении показателей, характеризующих качество оказания муниципальной услуги в социальной сфере (муниципальных услуг в социальной сфере, составляющих укрупненную муниципальную услугу), на «\_\_\_» 20\_\_ года (на отчетную дату)

Table with 12 columns: 1-3. Наименование, год, место оказания услуги. 4. Показатель, характеризующий качество. 5-6. Единица измерения. 7. Значение планового показателя, 8. Значение фактического показателя, 9. Значение предельного допустимого отклонения, 10. Значение фактического отклонения, 11. Количества исполнителей, 12. Доля исполнителей.

III. Сведения о плановых показателях, характеризующих объем и качество оказания муниципальной услуги в социальной сфере (муниципальных услуг в социальной сфере, составляющих укрупненную муниципальную услугу), на «\_\_\_» 20\_\_ года

Наименование укрупненной муниципальной услуги «реализация дополнительных общеразвивающих программ»

Table with 13 columns: 1-4. Исполнитель муниципальной услуги (код, наименование, форма). 5. Уникальный номер записи. 6. Наименование услуги. 7. Условия оказания. 8. Категории потребителей. 9. Год определения исполнителей. 10. Место оказания услуги. 11-13. Показатель, характеризующий качество (наименование, единица измерения, код по ОКЕИ).

Table with 11 columns: 14. Значение планового показателя, 15. Предельно допустимые отклонения, 16. Показатель, характеризующий объем оказания муниципальной услуги, 17-18. Единица измерения, 19-22. Значение планового показателя (оказываемого муниципальными/автономными учреждениями, конкурс, сертификаты), 23. Предельные допустимые отклонения.



квартиру № 10 (кадастровый номер 29:22:012601:362) общей площадью 51,7 кв. м.  
3. Опубликовать распоряжение в газете «Архангельск – Город воинской славы» и на официальном информационном интернет-портале городского округа «Город Архангельск».

**Глава городского округа  
«Город Архангельск»**

**Д.А. Морев**

## ГЛАВА ГОРОДСКОГО ОКРУГА «ГОРОД АРХАНГЕЛЬСК»

### РАСПОРЯЖЕНИЕ

от 23 августа 2023 г. № 4842р

**О подготовке проекта межевания территории городского округа  
«Город Архангельск» в границах элемента планировочной  
структуры: просп. Ломоносова, ул. Урицкого, наб. Северной Двины,  
ул. Северодвинская площадью 14,6123 га**

В соответствии с Градостроительным кодексом Российской Федерации, с учетом обращения АО «ПСФ «ИНСТРОЙ»:

1. Принять предложение о подготовке проекта межевания территории городского округа «Город Архангельск» в границах элемента планировочной структуры: просп. Ломоносова, ул. Урицкого, наб. Северной Двины, ул. Северодвинская площадью 14,6123 га.
2. Подготовить проект межевания территории городского округа «Город Архангельск» в границах элемента планировочной структуры: просп. Ломоносова, ул. Урицкого, наб. Северной Двины, ул. Северодвинская площадью 14,6123 га.
3. Утвердить прилагаемое задание на подготовку проекта межевания территории городского округа «Город Архангельск» в границах элемента планировочной структуры: просп. Ломоносова, ул. Урицкого, наб. Северной Двины, ул. Северодвинская площадью 14,6123 га.
4. Определить, что физические или юридические лица вправе представлять свои предложения о порядке, сроках подготовки и содержании проект межевания территории городского округа «Город Архангельск» в границах элемента планировочной структуры: просп. Ломоносова, ул. Урицкого, наб. Северной Двины, ул. Северодвинская площадью 14,6123 га в департамент градостроительства Администрации городского округа «Город Архангельск» со дня опубликования настоящего распоряжения до момента назначения общественных обсуждений.
5. Опубликовать распоряжение в газете «Архангельск – Город воинской славы» и на официальном информационном интернет-портале городского округа «Город Архангельск».
6. Срок действия распоряжения 12 месяцев с момента его опубликования в газете «Архангельск – Город воинской славы» и на официальном информационном интернет-портале городского округа «Город Архангельск».
7. Контроль за исполнением распоряжения возложить на заместителя Главы городского округа «Город Архангельск» по инфраструктурному развитию Майорова А.К.

**Глава городского округа  
«Город Архангельск»**

**Д.А. Морев**

**УТВЕРЖДЕНО**  
распоряжением Главы  
городского округа  
«Город Архангельск»  
от 23 августа 2023 г. № 4842р

### ЗАДАНИЕ

**на подготовку проекта межевания территории городского округа  
«Город Архангельск» в границах элемента планировочной структуры:  
просп. Ломоносова, ул. Урицкого, наб. Северной Двины,  
ул. Северодвинская площадью 14,6123 га**

1. Вид документа (документации)  
Проект межевания территории городского округа «Город Архангельск» в границах элемента планировочной структуры: просп. Ломоносова, ул. Урицкого, наб. Северной Двины, ул. Северодвинская площадью 14,6123 га (далее – проект межевания).
2. Технический заказчик  
АО «ПСФ «ИНСТРОЙ» (ИНН 2902001119, ОГРН 1022900834648)  
Источник финансирования работ – средства АО «ПСФ «ИНСТРОЙ»
3. Разработчик документации  
Разработчик определяется техническим заказчиком в соответствии с действующим законодательством Российской Федерации.
4. Основание для разработки документации  
Распоряжение Главы городского округа «Город Архангельск» от \_\_\_\_\_ № \_\_\_\_\_ «О подготовке проекта межевания территории городского округа «Город Архангельск» в границах элемента планировочной структуры: просп. Ломоносова, ул. Урицкого, наб. Северной Двины, ул. Северодвинская площадью 14,6123 га».
- Предложения физических и юридических лиц о подготовке проекта межевания территории городского округа «Город Архангельск» в границах элемента планировочной структуры: просп. Ломоносова, ул. Урицкого, наб. Северной Двины, ул. Северодвинская площадью 14,6123 га, поступившие в департамент градостроительства Администрации городского округа «Город Архангельск» со дня опубликования распоряжения Главы городского округа «Город Архангельск» от «\_\_\_» \_\_\_\_\_ 2023 года № \_\_\_\_\_ до момента назначения общественных обсуждений, направляются департаментом градостроительства Администрации городского округа «Город Архангельск» техническому заказчику (АО «ПСФ «ИНСТРОЙ») для учета, работы и включения в указанный проект, и считаются основанием для разработки документации.
5. Объект градостроительного планирования или застройки территории, его основные характеристики.  
Элемент планировочной структуры: просп. Ломоносова, ул. Урицкого, наб. Северной Двины, ул. Северодвинская расположен в Ломоносовском территориальном округе города Архангельска и указан на схеме согласно приложению к настоящему заданию.  
Территория в границах разработки проекта межевания составляет 14,6123 га.  
Функциональные зоны согласно генеральному плану муниципального образования «Город Архангельск», утвержденному постановлением министерства строительства и архитектуры Архангельской области от 2 апреля 2020 года № 37-п (с изменениями), в границах которых разрабатывается проект межевания:
  - планируемая зона застройки многоэтажными жилыми домами (9 этажей и более);
  - зона смешанной и общественно-деловой застройки;
  - зона специализированной общественной застройки.Территориальные зоны согласно правилам землепользования и застройки городского округа «Город Архангельск», утвержденным постановлением министерства строительства и архитектуры Архангельской области от 29 сентября 2020 года № 68-п (с изменениями), в границах которых разрабатывается проект межевания:
  - зона застройки многоэтажными жилыми домами (кодовое обозначение – Ж4);
  - зона специализированной общественной застройки (кодовое обозначение – О2);
  - зона специализированной общественной застройки (О2-1);
  - зона смешанной и общественно-деловой застройки (О1-1).Категория земель – земли населенных пунктов.  
Рельеф – спокойный.

- Элемент планировочной структуры находится в границах следующих зон с особыми условиями использования территории:
  - охранная зона объекта культурного наследия ОЗ-2-57 «Памятник М.В. Ломоносову»;
  - зона регулирования застройки 2 типа (ЗР3-2);
  - второй и третий пояс санитарной охраны источника водоснабжения;
  - Транспортная инфраструктура территории сформирована.Транспортная связь обеспечивается по просп. Ломоносова, ул. Урицкого, наб. Северной Двины – магистральным участком районного значения в соответствии с картой планируемого размещения автомобильных дорог местного значения муниципального образования «Город Архангельск», включая создание и обеспечение функционирования парковок, в составе генерального плана муниципального образования «Город Архангельск», утвержденное постановлением министерства строительства и архитектуры Архангельской области от 2 апреля 2020 года № 37-п (с изменениями).
- В соответствии со сводной картой планируемого размещения объектов местного значения муниципального образования «Город Архангельск» в составе генерального плана муниципального образования «Город Архангельск», утвержденное постановлением министерства строительства и архитектуры Архангельской области от 2 апреля 2020 года № 37-п (с изменениями), в границах элемента планировочной структуры: просп. Ломоносова, ул. Урицкого, наб. Северной Двины, ул. Северодвинская, запланировано размещение детского дошкольного учреждения местного значения (строительство детского сада на 280 мест).
6. Основные требования к составу, содержанию и форме представляемых материалов проекта межевания, последовательность и сроки выполнения работы  
При подготовке проекта межевания территории определение местоположения границ, образуемых и (или) изменяемых земельных участков осуществляется в соответствии с градостроительными регламентами и нормами отвода земельных участков для конкретных видов деятельности, иными требованиями к образуемым и (или) изменяемым земельным участкам, установленными федеральными законами и законами субъектов Российской Федерации, техническими регламентами, сводами правил.  
В случае если разработка проекта межевания территории осуществляется применительно к территории, в границах которой предусматривается образование земельных участков на основании утвержденной схемы расположения земельного участка или земельных участков на кадастровом плане территории, срок действия которой не истек, местоположение границ земельных участков в таком проекте межевания территории должно соответствовать местоположению границ земельных участков, образование которых предусмотрено данной схемой.  
Утверждению подлежит основная часть проекта межевания территории, которая включает:
  - 1) текстовую часть, включающую в себя:
    - а) перечень и сведения о площади образуемых земельных участков, в том числе возможные способы их образования;
    - б) перечень и сведения о площади образуемых земельных участков, которые будут отнесены к территориям общего пользования или имуществу общего пользования, в том числе в отношении которых предполагаются резервирование и (или) изъятие для государственных или муниципальных нужд;

- в) вид разрешенного использования образуемых земельных участков в соответствии с проектом планировки территории в случаях, предусмотренных Градостроительным кодексом Российской Федерации;
- г) целевое назначение лесов, вид (виды) разрешенного использования лесного участка, количественные и качественные характеристики лесного участка, сведения о нахождении лесного участка в границах особо защитных участков лесов (в случае, если подготовка проекта межевания территории осуществляется в целях определения местоположения границ образуемых и (или) изменяемых лесных участков);
- д) сведения о границах территории, в отношении которой утверждён проект межевания, содержащие перечень координат характерных точек этих границ в системе координат, используемой для ведения Единого государственного реестра недвижимости. Координаты характерных точек границ территории, в отношении которой утверждён проект межевания, определяются в соответствии с требованиями к точности определения координат характерных точек границ, установленных в соответствии с Градостроительным кодексом Российской Федерации для территориальных зон;
- е) чертежи межевания территории, на которых отображаются:
  - а) границы планируемых (в случае, если подготовка проекта межевания территории осуществляется в составе проекта планировки территории) и существующих элементов планировочной структуры;
  - б) красные линии, утверждённые в составе проекта планировки территории, или красные линии, утверждаемые, изменяемые проектом межевания территории в соответствии с пунктом 2 части 2 статьи 43 Градостроительного кодекса Российской Федерации;
  - в) линии отступа от красных линий в целях определения мест допустимого размещения зданий, строений, сооружений;
  - г) границы образуемых и (или) изменяемых земельных участков, условные номера образуемых земельных участков, в том числе в отношении которых предполагаются их резервирование и (или) изъятие для государственных или муниципальных нужд;
  - д) границы публичных сервитутов.Материалы по обоснованию проекта межевания территории должны включать в себя чертежи, на которых отображаются:
  - 1) границы существующих земельных участков;
  - 2) границы зон с особыми условиями использования территорий;
  - 3) местоположение существующих объектов капитального строительства;
  - 4) границы особо охраняемых природных территорий;
  - 5) границы территорий объектов культурного наследия;
  - 6) границы лесничеств, лесопарков, участков лесничеств, лесных кварталов, лесотаксационных выделов или частей лесотаксационных выделов.

В состав документации по планировке территории может включаться проект организации дорожного движения, разрабатываемый в соответствии с требованиями Федерального закона от 29 декабря 2017 года № 443-ФЗ «Об организации дорожного движения в Российской Федерации и о внесении изменений в отдельные законодательные акты Российской Федерации».

Проект межевания предоставляется техническим заказчиком в адрес департамента градостроительства Администрации городского округа «Город Архангельск» на бумажном носителе и в электронном виде в следующем объеме:

- 1) на бумажном носителе в одном экземпляре;
- 2) на электронном носителе (на компакт-диске) в одном экземпляре каждый нижеуказанный вид.

Электронная версия проекта межевания должна содержать:

- 1) графическую часть, выполненную с использованием программного расширения «AutoCad» (\*.dwg / .dxf) в системе координат, используемой для ведения Единого государственного реестра недвижимости (один экземпляр на компакт-диске);
  - 2) графическую часть, выполненную в формате \*.pdf (один экземпляр на компакт-диске);
  - 3) текстовую часть, выполненную с использованием текстового редактора «Word» (\*.doc / .docx) (один экземпляр на компакт-диске).
- Требования к текстовой части:  
применяется шрифт Times New Roman № 14 или 13;  
текст документа печатается через 1 – 1,5 межстрочных интервала;  
абзацный отступ в тексте документа составляет 1,25 см;  
интервал между буквами в словах – обычный;  
интервал между словами – один пробел;  
наименования разделов и подразделов центрируются по ширине текста;  
текст документа выравнивается по ширине листа (по границам левого и правого полей документа);  
длина самой длинной строки реквизита при угловом расположении реквизитов – не более 7,5 см;  
длина самой длинной строки реквизита при продольном расположении реквизитов – не более 12 см.  
Текстовая часть проекта межевания на бумажном носителе должна быть представлена в виде пояснительной записки (брошюрованной книги).

Диски должны быть защищены от записи, иметь этикетку с указанием изготовителя, даты изготовления, названия комплекта. В корневом каталоге должен находиться текстовый файл содержания.

7. Основные требования к градостроительным решениям  
При разработке проекта межевания учесть основные положения:  
генерального плана муниципального образования «Город Архангельск», утвержденного постановлением министерства строительства и архитектуры Архангельской области от 2 апреля 2020 года № 37-п (с изменениями);  
правил землепользования и застройки, утвержденных постановлением министерства строительства и архитектуры Архангельской области от 29 сентября 2020 года № 68-п (с изменениями);  
проекта планировки центральной части муниципального образования «Город Архангельск», утвержденного распоряжением мэра города Архангельска от 20 декабря 2013 года № 4193р (с изменениями);  
проекта межевания территории муниципального образования «Город Архангельск» в границах просп. Ломоносова и ул. Урицкого площадью 3,8747 га, утвержденным распоряжением Главы городского округа «Город Архангельск» от 30 июня 2022 года № 3874р;

проекта планировки территории муниципального образования «Город Архангельск» в границах просп. Ломоносова, ул. Урицкого и наб. Северной Двины, утвержденным распоряжением Главы муниципального образования «Город Архангельск» от 6 декабря 2019 года № 4372р.

Проектом межевания территории необходимо предусмотреть:  
образование земельного участка с видом разрешенного использования «Образование и просвещение (3.5)» в соответствии с проектом планировки территории, утвержденным распоряжением Главы муниципального образования «Город Архангельск» от 6 декабря 2019 года № 4372р, для размещения объекта капитального строительства – детского дошкольного учреждения местного значения (строительство детского сада на 280 мест);  
образование земельных участков, на которых расположены здания и сооружения;  
образование земельных участков общего пользования, занятых проездами, пожарными водоемами;  
образование земельных участков в соответствии с существующим землепользованием;  
уточнение местоположение границ земельных участков;  
уточнение местоположение на них зданий, сооружений и объектов незавершенного строительства, сведения о которых содержатся в ЕГРН.

В целях обеспечения устойчивого развития территории проработать и предусмотреть проектом предложения физических и юридических лиц о внесении изменений в проект межевания, направленные департаментом градостроительства Администрации городского округа «Город Архангельск» техническому заказчику (АО «ПСФ «ИНСТРОЙ») для учета, работы и включения в указанный проект, поступившие со дня опубликования распоряжения Главы городского округа «Город Архангельск» от «\_\_\_» \_\_\_\_\_ 2023 года № \_\_\_\_\_ до момента назначения общественных обсуждений во исполнение ч.3 ст. 46 Градостроительного кодекса Российской Федерации.

8. Состав, исполнители, сроки и порядок предоставления исходной информации для подготовки проекта межевания.

Необходимые исходные данные запрашиваются разработчиком самостоятельно, в том числе:

- а) сведения из Единого государственного реестра недвижимости (далее – ЕГРН) о зонах с особыми условиями использования территорий в виде выписки из ЕГРН о зоне с особыми условиями использования;
- б) сведения из ЕГРН о кадастровом плане территории, в пределах которого планируется размещение объекта капитального строительства;

- в) сведения из ЕГРН о правообладателях объектов недвижимости, расположенных в пределах территории, в отношении которой разрабатывается проект межевания;
  - г) сведения о характеристиках объектов недвижимости, расположенных в пределах территории, в отношении которой подготавливается проект межевания;
  - д) иные исходные данные, необходимые для выполнения работы, включая получение цифровых топографических материалов, документов об использовании земельных участков, на которые действие градостроительных регламентов не распространяется или для которых градостроительные регламенты не устанавливаются.
9. Перечень органов государственной власти Российской Федерации, Архангельской области, иных субъектов Российской Федерации, органов местного самоуправления муниципального образования Архангельской области, согласовывающих проект межевания.

Проект межевания должен быть согласован разработчиком с:  
министерством строительства и архитектуры Архангельской области;  
департаментом муниципального имущества Администрации городского округа «Город Архангельск»;  
департаментом транспорта, строительства и городской инфраструктуры Администрации городского округа «Город Архангельск»;  
администрацией Ломоносовского территориального округа.  
По итогам полученных согласований представить проект межевания в департамент градостроительства Администрации городского округа «Город Архангельск» для принятия решения об утверждении.

Утверждение проекта межевания осуществляется в соответствии с Градостроительным кодексом Российской Федерации.

10. Требования к проекту межевания  
Проект межевания выполняется в соответствии с требованиями законодательства, установленными государственными стандартами, техническими регламентами в сфере строительства и градостроительства, заданием.  
Нормативно-правовая и методическая база для выполнения работ:  
Градостроительный кодекс Российской Федерации;  
Земельный кодекс Российской Федерации;  
Жилищный кодекс Российской Федерации;  
Водный кодекс Российской Федерации;  
Градостроительный кодекс Архангельской области;  
Федеральный закон от 30 марта 1999 года № 52-ФЗ «О санитарно-эпидемиологическом благополучии населения»;  
Федеральный закон от 10 января 2002 года № 7-ФЗ «Об охране окружающей среды»;  
Федеральный закон от 14 марта 1995 года № 33-ФЗ «Об особо охраняемых природных территориях»;  
Федеральный закон от 25 июня 2002 года № 73-ФЗ «Об объектах культурного наследия (памятниках истории и культуры) народов Российской Федерации»;  
Федеральный закон от 24 июня 1998 года № 89-ФЗ «Об отходах производства и потребления»;  
Федеральный закон от 21 декабря 1994 года № 68-ФЗ «О защите населения и территорий от чрезвычайных ситуаций природного и техногенного характера»;  
Федеральный закон от 29 декабря 2017 года № 443-ФЗ «Об организации дорожного движения в Российской Федерации и о внесении изменений в отдельные законодательные акты Российской Федерации»;

приказ Росреестра от 10 ноября 2020 года № П/0412 «Об утверждении классификатора видов разрешенного использования земельных участков»;

приказ Министерства строительства и жилищно-коммунального хозяйства РФ от 25 апреля 2017 года № 739/пр «Об утверждении требований к цифровым топографическим картам и цифровым топографическим планам, используемым при подготовке графической части документации по планировке территории»;

постановление Правительства Российской Федерации от 31 марта 2017 года № 402 «Об утверждении Правил выполнения инженерных изысканий, необходимых для подготовки документации по планировке территории»;

РДС 30-201-98. Инструкция о порядке проектирования и установления красных линий в городах и других поселениях Российской Федерации;

СП 42.13330.2016. Свод правил. Градостроительство. Планировка и застройка городских и сельских поселений. Актуализированная редакция СНиП 2.07.01-89\*;

СП 476.1325800.2020. Свод правил. Территории городских и сельских поселений. Правила планировки, застройки и благоустройства жилых микрорайонов;

СП 82.13330.2016. Свод правил. Благоустройство территорий. Актуализированная редакция СНиП III-10-75;

СП 396.1325800.2018. Улицы и дороги населенных пунктов. Правила градостроительного проектирования;

генеральный план муниципального образования «Город Архангельск», утвержденный постановлением министерства строительства и архитектуры Архангельской области от 2 апреля 2020 года № 37-п (с изменениями);

правила землепользования и застройки городского округа «Город Архангельск», утвержденные постановлением министерства строительства и архитектуры Архангельской области от 29 сентября 2020 года № 68-п (с изменениями);

проект планировки центральной части муниципального образования «Город Архангельск», утвержденный распоряжением мэра города Архангельска от 20 декабря 2013 года № 4193р (с изменениями);

проект межевания территории муниципального образования «Город Архангельск» в границах просп. Ломоносова и ул. Урицкого площадью 3,8747 га, утвержденный распоряжением Главы городского округа «Город Архангельск» от 30 июня 2022 года № 3874р;

проект планировки территории муниципального образования «Город Архангельск» в границах просп. Ломоносова, ул. Урицкого и наб. Северной Двины, утвержденный распоряжением Главы муниципального образования «Город Архангельск» от 6 декабря 2019 года № 4372р;

местные нормативы градостроительного проектирования муниципального образования «Город Архангельск», утвержденные решением Архангельской городской Думы от 20 сентября 2017 года № 567 (с изменениями);

региональные нормативы градостроительного проектирования Архангельской области, утвержденные постановлением Правительства Архангельской области от 19 апреля 2016 года № 123-пп (с изменениями);

иные законы и нормативные правовые акты Российской Федерации, Архангельской области, городского округа «Город Архангельск».

11. Состав и порядок проведения предпроектных научно-исследовательских работ и инженерных изысканий Проект межевания выполнить на топографическом плане в масштабе 1:500 или 1:1000.

Инженерные изыскания выполнить в соответствии с постановлением Правительства Российской Федерации от 31 марта 2017 года № 402 «Об утверждении Правил выполнения инженерных изысканий, необходимых для подготовки документации по планировке территории».

12. Порядок проведения согласования проекта межевания

Порядок согласования проекта межевания:

- 1) предварительное рассмотрение основных проектных решений проекта межевания департаментом градостроительства Администрации городского округа «Город Архангельск»;
- 2) согласование проекта межевания с организациями, указанными в пункте 9 настоящего задания;
- 3) доработка проекта межевания, устранение замечаний (недостатков).

4) Общественные обсуждения или публичные слушания по рассмотрению проекта межевания проводятся в порядке, установленном в соответствии со статьей 5.1 Градостроительного кодекса Российской Федерации, Федеральным законом от 6 октября 2003 года № 131-ФЗ «Об общих принципах организации местного самоуправления в Российской Федерации», Уставом городского округа «Город Архангельск», Положением об организации и проведении общественных обсуждений или публичных слушаний по вопросам градостроительной деятельности на территории муниципального образования «Город Архангельск», утвержденным решением Архангельской городской Думы от 20 июня 2018 года № 688.

В случае подготовки проекта межевания территории, расположенной в границах элемента или элементов планировочной структуры, утвержденных проектом планировки территории, в виде отдельного документа общественные обсуждения или публичные слушания не проводятся, за исключением случая подготовки проекта межевания территории для установления, изменения, отмены красных линий в связи с образованием и (или) изменением земельного участка, расположенного в границах территории, в отношении которой не предусматривается осуществление комплексного развития территории, при условии, что такие установление, изменение красных линий влекут за собой изменение границ территории общего пользования.

5) доработка проекта межевания территории по результатам общественных обсуждений или публичных слушаний;

6) утверждение проекта межевания территории администрацией городского округа «Город Архангельск».

13. Дополнительные требования для зон с особыми условиями использования территорий Проект межевания подготовить в соответствии с требованиями законодательства, в том числе природоохранного, на всех чертежах материалов по обоснованию проекта межевания территории должны быть обозначены зоны с особыми условиями использования территории.

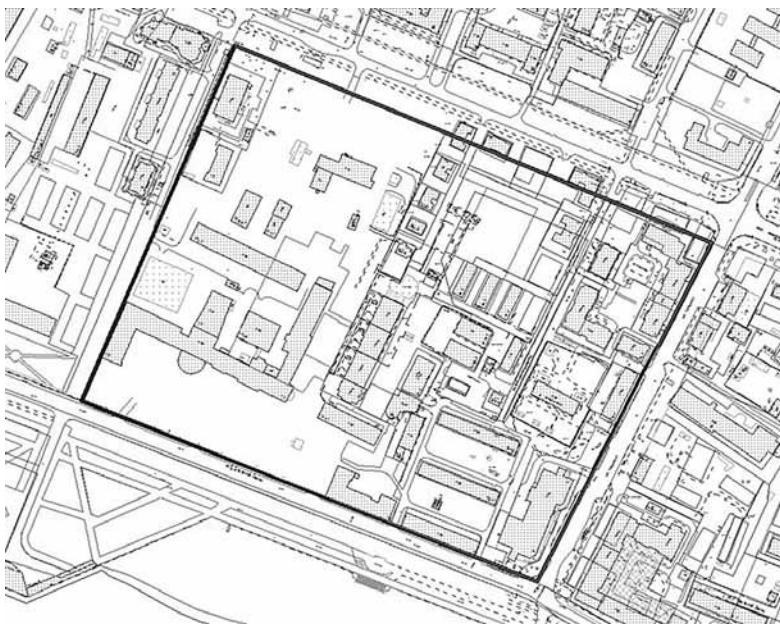
14. Иные требования и условия

Разработанный с использованием компьютерных технологий проект межевания должен отвечать требованиям государственных стандартов и требованиям по формированию информационной системы обеспечения градостроительной деятельности.

Приложения:  
Схема границ проектирования.

ПРИЛОЖЕНИЕ  
к заданию на подготовку проекта межевания территории городского округа «Город Архангельск» в границах элемента планировочной структуры: просп. Ломоносова, ул. Урицкого, наб. Северной Двины, ул. Северодвинская площадью 14,6123 га

СХЕМА  
границ проектирования



АДМИНИСТРАЦИЯ ГОРОДСКОГО ОКРУГА  
«ГОРОД АРХАНГЕЛЬСК»

РАСПОРЯЖЕНИЕ

от 24 августа 2023 г. № 4860р

Об утверждении схемы расположения земельного участка

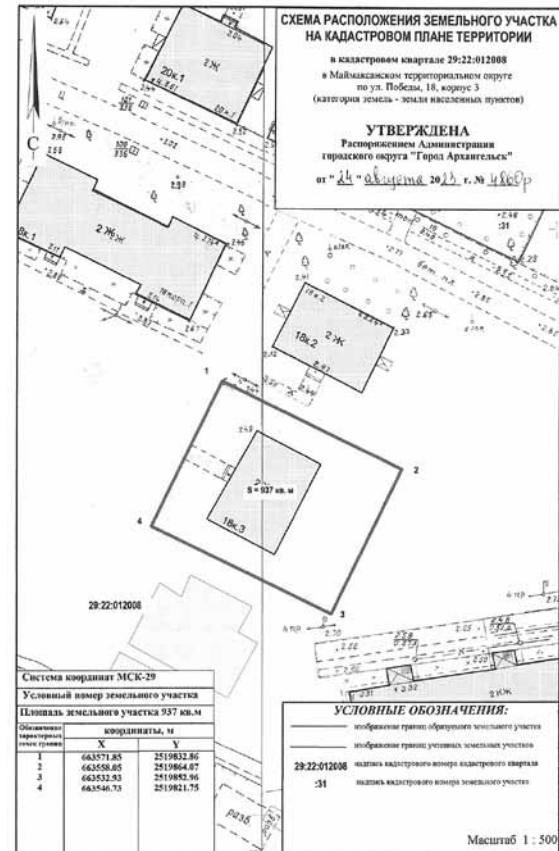
В соответствии со статьей 11.10 Земельного кодекса Российской Федерации, учитывая результаты общественных обсуждений:

1. Утвердить прилагаемую схему расположения земельного участка в кадастровом квартале 29:22:012008 площадью 937 кв. м, расположенного в Маймаксанском территориальном округе г. Архангельска по ул. Победы, 18, корпус 3, в границах зоны смешанной и общественно-деловой застройки О1-1 согласно Правилам землепользования и застройки городского округа «Город Архангельск» (категория земель – земли населенных пунктов), с видом разрешенного использования «малоэтажная многоквартирная жилая застройка».

2. Опубликовать распоряжение в газете «Архангельск – Город воинской славы» и на официальном информационном интернет-портале городского округа «Город Архангельск».

Глава городского округа  
«Город Архангельск»

Д.А. Морев



АДМИНИСТРАЦИЯ ГОРОДСКОГО ОКРУГА  
«ГОРОД АРХАНГЕЛЬСК»

РАСПОРЯЖЕНИЕ

от 24 августа 2023 г. № 4861р

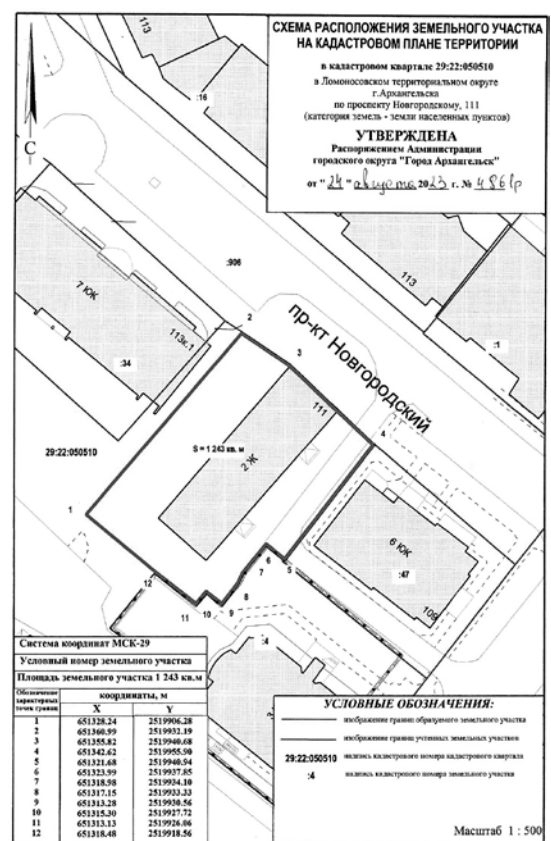
Об утверждении схемы расположения земельного участка

В соответствии со статьей 11.10 Земельного кодекса Российской Федерации, учитывая результаты общественных обсуждений:

1. Утвердить прилагаемую схему расположения земельного участка в кадастровом квартале 29:22:050510 площадью 1 243 кв. м, расположенного в Ломоносовском территориальном округе г. Архангельска по проспекту Новгородскому, 111, в границах зоны смешанной и общественно-деловой застройки О1-1 согласно Правилам землепользования и застройки городского округа «Город Архангельск» (категория земель – земли населенных пунктов), с видом разрешенного использования «малоэтажная многоквартирная жилая застройка»;
2. Опубликовать распоряжение в газете «Архангельск – Город воинской славы» и на официальном информационном интернет-портале городского округа «Город Архангельск».

Глава городского округа  
«Город Архангельск»

Д.А. Морев



АДМИНИСТРАЦИЯ ГОРОДСКОГО ОКРУГА  
«ГОРОД АРХАНГЕЛЬСК»

РАСПОРЯЖЕНИЕ

от 24 августа 2023 г. № 4862р

Об утверждении схемы расположения земельного участка

В соответствии со статьей 11.10 Земельного кодекса Российской Федерации, учитывая результаты общественных обсуждений:

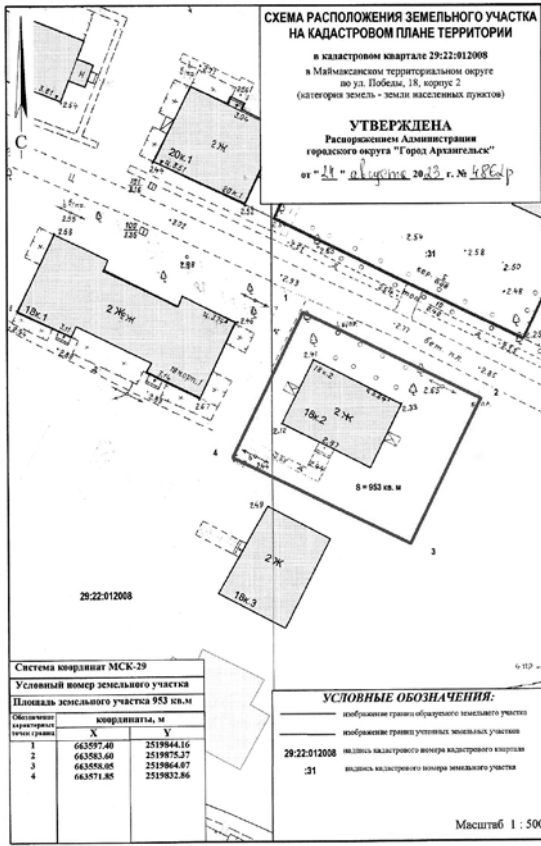
1. Утвердить прилагаемую схему расположения земельного участка в кадастровом квартале 29:22:012008 площадью 953 кв. м, расположенного в Маймаксанском территориальном округе г. Архангельска по ул. Победы, 18, корпус 2,

в границах зоны смешанной и общественно-деловой застройки О1-1 согласно Правилам землепользования и застройки городского округа «Город Архангельск» (категория земель – земли населенных пунктов), с видом разрешенного использования «малоэтажная многоквартирная жилая застройка».

2. Опубликовать распоряжение в газете «Архангельск – Город воинской славы» и на официальном информационном интернет-портале городского округа «Город Архангельск».

Глава городского округа  
«Город Архангельск»

Д.А. Морев



АДМИНИСТРАЦИЯ ГОРОДСКОГО ОКРУГА  
«ГОРОД АРХАНГЕЛЬСК»

РАСПОРЯЖЕНИЕ

от 24 августа 2023 г. № 4863р

Об утверждении схемы расположения земельного участка

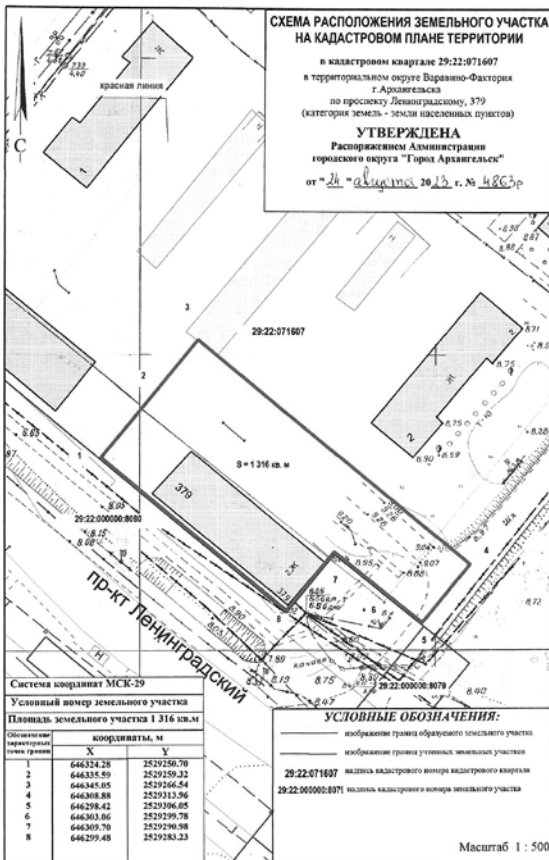
В соответствии со статьей 11.10 Земельного кодекса Российской Федерации, учитывая результаты общественных обсуждений:

1. Утвердить прилагаемую схему расположения земельного участка в кадастровом квартале 29:22:071607 площадью 1 316 кв. м, расположенного в территориальном округе Варавино-Фактория г. Архангельска по проспекту Ленинградскому, 379, в границах зоны застройки малоэтажными жилыми домами Ж2 согласно Правилам землепользования и застройки городского округа «Город Архангельск» (категория земель – земли населенных пунктов), с видом разрешенного использования «малоэтажная многоквартирная жилая застройка».

2. Опубликовать распоряжение в газете «Архангельск – Город воинской славы» и на официальном информационном интернет-портале городского округа «Город Архангельск».

Глава городского округа  
«Город Архангельск»

Д.А. Морев



АДМИНИСТРАЦИЯ ГОРОДСКОГО ОКРУГА  
«ГОРОД АРХАНГЕЛЬСК»

РАСПОРЯЖЕНИЕ

от 24 августа 2023 г. № 4864р

Об утверждении схемы расположения земельного участка

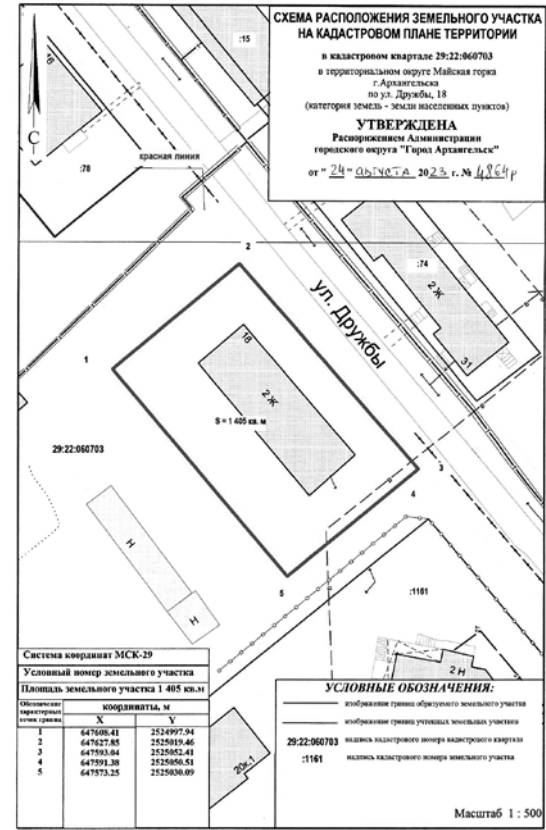
В соответствии со статьей 11.10 Земельного кодекса Российской Федерации, учитывая результаты общественных обсуждений:

1. Утвердить прилагаемую схему расположения земельного участка в кадастровом квартале 29:22:060703 площадью 1 405 кв. м, расположенного в территориальном округе Майская горка г. Архангельска по ул. Дружбы, 18, в границах зоны застройки малоэтажными жилыми домами Ж2 согласно Правилам землепользования и застройки городского округа «Город Архангельск» (категория земель – земли населенных пунктов), с видом разрешенного использования «малоэтажная многоквартирная жилая застройка».

2. Опубликовать распоряжение в газете «Архангельск – Город воинской славы» и на официальном информационном интернет-портале городского округа «Город Архангельск».

Глава городского округа  
«Город Архангельск»

Д.А. Морев



АДМИНИСТРАЦИЯ ГОРОДСКОГО ОКРУГА  
«ГОРОД АРХАНГЕЛЬСК»

РАСПОРЯЖЕНИЕ

от 24 августа 2023 г. № 4865р

Об утверждении схемы расположения земельного участка

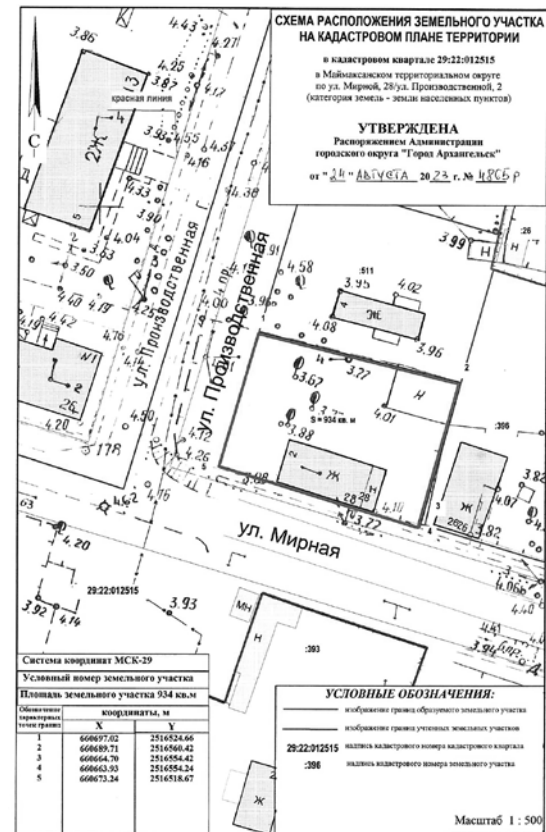
В соответствии со статьей 11.10 Земельного кодекса Российской Федерации, учитывая результаты общественных обсуждений:

1. Утвердить прилагаемую схему расположения земельного участка в кадастровом квартале 29:22:012515 площадью 934 кв. м, расположенного в Маймаксанском территориальном округе г. Архангельска по ул. Мирной, 28/ул. Производственной, 2, в границах зоны застройки малоэтажными жилыми домами Ж2 согласно Правилам землепользования и застройки городского округа «Город Архангельск» (категория земель – земли населенных пунктов), с видом разрешенного использования «малоэтажная многоквартирная жилая застройка».

2. Опубликовать распоряжение в газете «Архангельск – Город воинской славы» и на официальном информационном интернет-портале городского округа «Город Архангельск».

Глава городского округа  
«Город Архангельск»

Д.А. Морев



АДМИНИСТРАЦИЯ ГОРОДСКОГО ОКРУГА  
«ГОРОД АРХАНГЕЛЬСК»

РАСПОРЯЖЕНИЕ

от 24 августа 2023 г. № 4866р

Об утверждении схемы расположения земельных участков

В соответствии со статьями 11.4, 11.10 Земельного кодекса Российской Федерации, учитывая результаты общественных обсуждений:

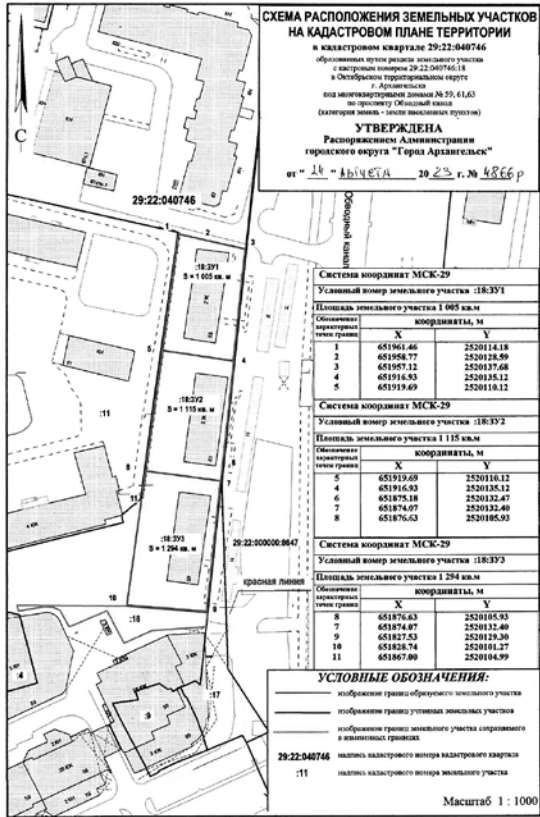
1. Утвердить прилагаемую схему расположения земельных участков в кадастровом квартале 29:22:040746, образуемых путем раздела земельного участка с кадастровым номером 29:22:040746:18, в границах зоны смешанной и общественно-деловой застройки территорий, в границах которых предусматривается осуществление комплексного развития территории КРТ-3 в соответствии с Правилами землепользования и застройки городского округа «Город Архангельск» (категория земель – земли населенных пунктов), с сохранением исходного земельного участка в измененных границах:

площадью 1 005 кв. м (:18:3У1), расположенного в Октябрьском территориальном округе г. Архангельска по проспекту Обводный канал, 63;  
площадью 1 115 кв. м (:18:3У2), расположенного в Октябрьском территориальном округе г. Архангельска по проспекту Обводный канал, 61;  
площадью 1 294 кв. м (:18:3У3), расположенного в Октябрьском территориальном округе г. Архангельска по проспекту Обводный канал, 59.

2. Опубликовать распоряжение в газете «Архангельск – Город воинской славы» и на официальном информационном интернет-портале городского округа «Город Архангельск».

Глава городского округа  
«Город Архангельск»

Д.А. Морев



ГЛАВА ГОРОДСКОГО ОКРУГА  
«ГОРОД АРХАНГЕЛЬСК»

РАСПОРЯЖЕНИЕ

от 24 августа 2023 г. № 4874р

О внесении изменений в приложение к распоряжению Главы городского округа «Город Архангельск» от 3 мая 2023 года № 2432р

В соответствии с Градостроительным кодексом Российской Федерации, с учетом обращения индивидуального предпринимателя Доронина Станислава Витальевича:

1. Внести в пункт 7 приложения к распоряжению Главы городского округа «Город Архангельск» от 3 мая 2023 года № 2432р «О подготовке проекта внесения изменений в проект планировки Кузнечихинского промузла муниципального образования «Город Архангельск» в границах части элемента планировочной структуры: Окружное шоссе площадью 17,4711 га» изменения, изложив его в новой прилагаемой редакции.

2. Опубликовать распоряжение в газете «Архангельск – Город воинской славы» и на официальном информационном интернет-портале городского округа «Город Архангельск».

Глава городского округа  
«Город Архангельск»

Д.А. Морев

ПРИЛОЖЕНИЕ  
к распоряжению Главы городского округа  
«Город Архангельск»  
от 24 августа 2023 г. № 4874р

«7. Основные требования к градостроительным решениям

При разработке проекта внесения изменений в проект планировки Кузнечихинского промузла учесть основные положения:

генерального плана муниципального образования «Город Архангельск», утвержденного постановлением министерства строительства и архитектуры Архангельской области от 2 апреля 2020 года № 37-п (с изменениями);  
правил землепользования и застройки городского округа «Город Архангельск», утвержденных постановлением министерства строительства и архитектуры Архангельской области от 29 сентября 2020 года № 68-п (с изменениями);

проекта планировки Кузнечихинского промузла муниципального образования «Город Архангельск», утвержденного распоряжением мэра города Архангельска от 16 декабря 2014 года № 4500р (с изменениями).

Проектными решениями документации по планировке территории предусмотреть следующее:  
размещение производственных зданий (склада) в границах земельного участка с кадастровым номером 29:22:040211:1058, 29:22:040211:977, 29:22:040211:974;

в целях обеспечения устойчивого развития территории, установления границ зон планируемого размещения объектов капитального строительства, проработать и предусмотреть проектом предложения физических и юридических лиц о внесении изменений в проект планировки Кузнечихинского промузла муниципального образования «Город Архангельск» в границах части элемента планировочной структуры: Окружное шоссе площадью 17,4711 га, направленные департаментом градостроительства Администрации городского округа «Город Архангельск» техническому заказчику (Доронину С.В.) для учета, работы и включения в указанный проект, поступившие со дня опубликования распоряжения Главы городского округа «Город Архангельск» от 3 мая 2023 года № 2432р до момента назначения общественных обсуждений;

варианты планировочных и (или) объемно-пространственных решений застройки в границах части элемента планировочной структуры: Окружное шоссе площадью 17,4711 га;

элементы благоустройства следует размещать в соответствии с требованиями, установленными Правилами благоустройства территории муниципального образования «Город Архангельск», СП 82.13330.2016 «Свод правил. Благоустройство территорий. Актуализированная редакция СНиП III-10-75», иными нормативными документами;

благоустройство территории в границах части элемента планировочной структуры: Окружное шоссе площадью 17,4711 га должно выполняться в соответствии с действующими нормативными документами;

обеспечение условий жизнедеятельности маломобильных групп населения согласно требованиям СП 59.13330.2020 «Свод правил. Доступность зданий и сооружений для маломобильных групп населения. Актуализированная редакция СНиП 35-01-2001»;

ширину внутриквартальных проездов предусмотреть не менее 6 м, ширину дорожек и тротуаров – не менее 2,25 м. При организации дорожек и тротуаров необходимо учитывать сложившуюся систему пешеходного движения;

парковочные места должны быть организованы в соответствии с действующими сводами правил и региональными нормативными градостроительного проектирования;

проектируемая территория должна быть оборудована специальными площадками для сбора твердых коммунальных отходов закрытого типа;

на площадках предусмотреть размещение контейнеров для раздельного сбора отходов (бумага, картон, пластик, стекло), бункер для крупногабаритных отходов (КГО);

водоснабжение планируемой территории предусмотреть централизованное;

отведение хозяйственно-бытовых стоков планируемой застройки предусмотреть централизованное;

теплоснабжение планируемой застройки предусмотреть централизованное;

электроснабжение планируемой территории предусмотреть централизованное.

Решения проекта внесения изменений в проект планировки Кузнечихинского промузла должны обеспечивать размещение земельных участков, инженерной инфраструктуры и элементов благоустройства с целью создания благоприятных и безопасных условий использования гражданами указанной территории населенного пункта.

Проектные решения проекта внесения изменений в проект планировки Кузнечихинского промузла определяются с учетом удобства транспортной доступности района. Основными требованиями в отношении организации транспорта при планировке района являются: установление удобной связи планировочного района с устройствами внешнего транспорта; организация в районе пешеходных зон; организация улиц и проездов на территории района, обеспечивающих удобство подъездов и безопасность движения.

Проект внесения изменений в проект планировки Кузнечихинского промузла выполнить в соответствии с техническими регламентами, нормами отвода земельных участков для конкретных видов деятельности, установленными в соответствии с федеральными законами.»

ГЛАВА ГОРОДСКОГО ОКРУГА  
«ГОРОД АРХАНГЕЛЬСК»

РАСПОРЯЖЕНИЕ

от 24 августа 2023 г. № 4875р

О проведении общественных обсуждений проекта внесения изменений в проект планировки Привокзального района муниципального образования «Город Архангельск» в границах части элемента планировочной структуры: ул. Нагорная, ул. Гайдара, просп. Обводный канал площадью 9,3586 га

В соответствии с Градостроительным кодексом Российской Федерации, Федеральным законом от 6 октября 2003 года № 131-ФЗ «Об общих принципах организации местного самоуправления в Российской Федерации», Уставом городского округа «Город Архангельск» и Положением об организации и проведении общественных обсуждений или публичных слушаний по вопросам градостроительной деятельности на территории муниципального образования «Город Архангельск», утвержденным решением Архангельской городской Думы от 20 июня 2018 года № 688:

1. Комиссии по землепользованию и застройке городского округа «Город Архангельск» подготовить и провести общественные обсуждения проекта внесения изменений в проект планировки Привокзального района муниципального образования «Город Архангельск» в границах части элемента планировочной структуры: ул. Нагорная, ул. Гайдара, просп. Обводный канал площадью 9,3586 га.

2. Опубликовать распоряжение в газете «Архангельск – Город воинской славы» и на официальном информационном интернет-портале городского округа «Город Архангельск».

3. Контроль за исполнением распоряжения возложить на заместителя Главы городского округа «Город Архангельск» по инфраструктурному развитию.

Глава городского округа  
«Город Архангельск»

Д.А. Морев

ГЛАВА ГОРОДСКОГО ОКРУГА  
«ГОРОД АРХАНГЕЛЬСК»

РАСПОРЯЖЕНИЕ

от 28 августа 2023 г. № 4905р

О внесении изменений в проект межевания территории городского округа «Город Архангельск» в границах элемента планировочной структуры: Лахтинское шоссе площадью 10,6760 га

1. Внести, в связи с технической ошибкой, изменения в проект межевания территории городского округа «Город Архангельск» в границах элемента планировочной структуры: Лахтинское шоссе площадью 10,6760 га, утвержденный распоряжением Главы городского округа «Город Архангельск» от 2 ноября 2022 года № 7032р, изложив его в новой прилагаемой редакции.

2. Опубликовать распоряжение в газете «Архангельск – Город воинской славы» и на официальном информационном интернет-портале городского округа «Город Архангельск».

Глава городского округа  
«Город Архангельск»

Д.А. Морев

ПРИЛОЖЕНИЕ  
к распоряжению Главы  
городского округа  
«Город Архангельск»  
от 28 августа 2023 г. № 4905р

УТВЕРЖДЕН  
распоряжением Главы  
городского округа  
«Город Архангельск»  
от 2 ноября 2022 г. № 7032р

Проект межевания территории городского округа «Город Архангельск»  
в границах элемента планировочной структуры: Лахтинское шоссе  
площадью 10,6760 га

I. Основная часть проекта межевания территории

При проведении подготовительных работ по изучению нормативно-правовой базы, сведений Единого государственного реестра недвижимости и исходной документации выявлено, что образуемые земельные участки расположены в пределах кадастрового квартала 29:16:221301, в границах территориальных зон «Зона застройки среднеэтажными жилыми домами (ЖЗ)», «Многофункциональная общественно-деловая зона (О1)», «Зона специализированной общественной застройки (О2)» и «Зона озелененных территорий общего пользования (Пл)».

1. Перечень и сведения о площади образуемых земельных участков, в том числе возможные способы их образования и вид разрешенного использования образуемых земельных участков в соответствии с проектом планировки территории.

Проектом межевания территории предусмотрено образование земельных участков 2 (двумя) этапами путем выполнения кадастровых работ.

1 этап.

Образование земельного участка 29:16:221301:3У1 путем перераспределения земельного участка с кадастровым номером 29:16:221301:61 и земель, находящихся в государственной собственности, расположенного по Лахтинскому шоссе городского округа «Город Архангельск» в городе Архангельске, площадью 976 кв. м., категория земель – земли населенных пунктов, разрешенное использование - код 4.4 Магазины.

Образование земельного участка 29:16:221301:3У2 из земель, находящихся в государственной собственности, расположенного по Лахтинскому шоссе городского округа «Город Архангельск» в городе Архангельске, площадью 495 кв. м., категория земель – земли населенных пунктов, разрешенное использование - код 12.0.2 Благоустройство территории.

Образование земельного участка 29:16:221301:3У3 из земель, находящихся в государственной собственности, расположенного по Лахтинскому шоссе городского округа «Город Архангельск» в городе Архангельске, площадью 4164 кв. м., категория земель – земли населенных пунктов, разрешенное использование - код 3.5 Образование и просвещение.

Образование земельного участка 29:16:221301:3У4 из земель, находящихся в государственной собственности, расположенного по Лахтинскому шоссе городского округа «Город Архангельск» в городе Архангельске, площадью 4797 кв. м., категория земель – земли населенных пунктов, разрешенное использование - код 12.0.2 Благоустройство территории.

Образование земельного участка 29:16:221301:3У5 из земель, находящихся в государственной собственности, расположенного по Лахтинскому шоссе городского округа «Город Архангельск» в городе Архангельске, площадью 4087 кв. м., категория земель – земли населенных пунктов, разрешенное использование - код 12.0.2 Благоустройство территории.

Образование земельного участка 29:16:221301:3У6 из земель, находящихся в государственной собственности, расположенного по Лахтинскому шоссе городского округа «Город Архангельск» в городе Архангельске, площадью 6 612 кв. м., категория земель – земли населенных пунктов, разрешенное использование - код 2.5 Среднеэтажная жилая застройка.

Образование земельного участка 29:16:221301:3У7 из земель, находящихся в государственной собственности, расположенного по Лахтинскому шоссе городского округа «Город Архангельск» в городе Архангельске, площадью 915 кв. м., категория земель – земли населенных пунктов, разрешенное использование - код 12.0.1 Улично-дорожная сеть.

Образование земельного участка 29:16:221301:3У8 из земель, находящихся в государственной собственности, расположенного по Лахтинскому шоссе городского округа «Город Архангельск» в городе Архангельске, площадью 32395 кв. м., категория земель – земли населенных пунктов, разрешенное использование - код 2.5 Среднеэтажная жилая застройка.

Образование земельного участка 29:16:221301:3У9 из земель, находящихся в государственной собственности, расположенного по Лахтинскому шоссе городского округа «Город Архангельск» в городе Архангельске, площадью 1537 кв. м., категория земель – земли населенных пунктов, разрешенное использование - код 4.4 Магазины.

Перераспределение земельных участков с кадастровыми номерами 29:16:221301:3У1, 29:16:221301:1101 возможно с момента регистрации права собственности на земельный участок с кадастровым номером 29:16:221301:3У1.

Координаты образуемых земельных участков представлены в таблице 1.

Таблица 1

Table with 3 columns: Обозначение характерных точек границ, Координаты представлены в системе координат МСК 29 (X, Y). It lists various land parcels and their coordinates across multiple sections.

Table with 3 columns: Обозначение характерных точек границ, Координаты представлены в системе координат МСК 29 (X, Y). It lists various land parcels and their coordinates across multiple sections.

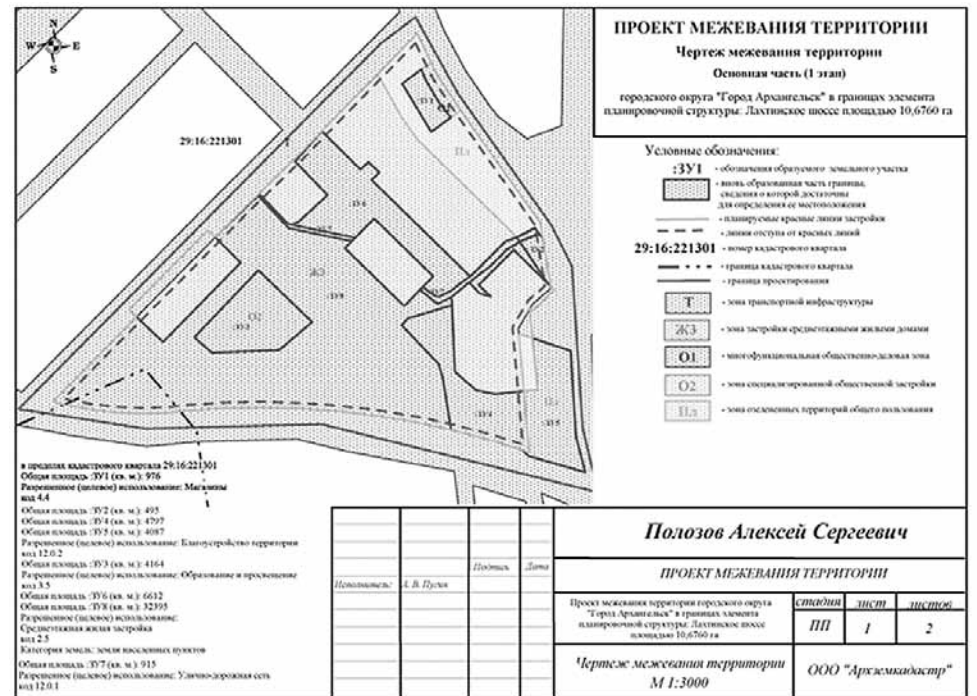
Table with 3 columns: 5, 6, 7, 8, 9, 10, 1. It lists numerical values corresponding to the parcel numbers in the adjacent table.

II. Чертежи межевания территории

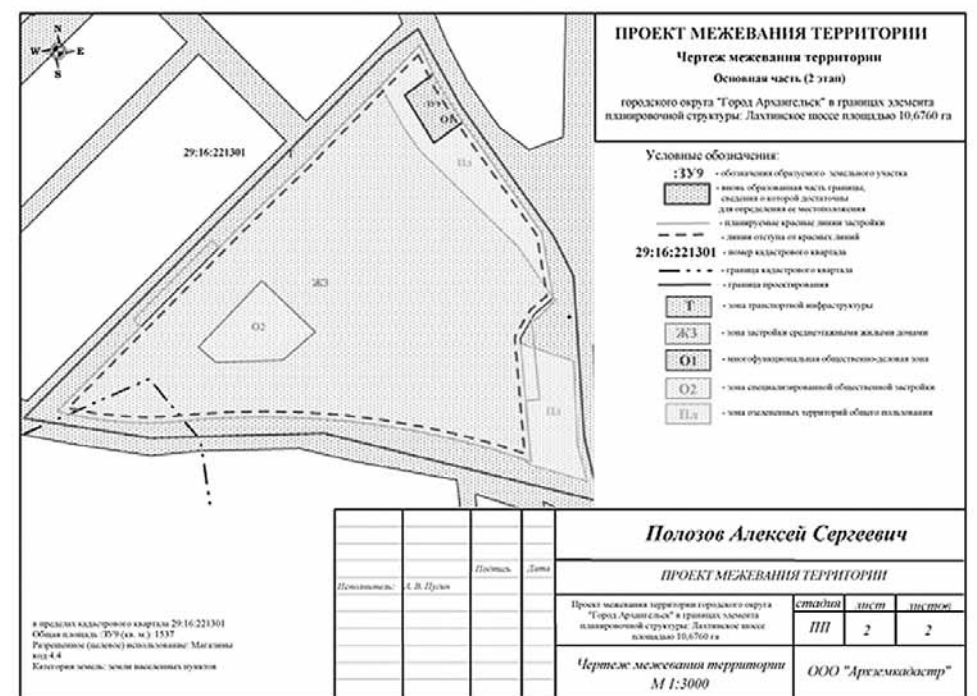
Графическая часть основной части проекта межевания территории выполнена в составе чертежей: чертёж межевания территории с указанием границ образуемых и изменяемых земельных участков (масштаб 1:3000) представлен в приложении к проекту межевания.

На чертеже межевания отображены: границы существующих элементов планировочной структуры; красные линии; линии отступа от красных линий в целях определения мест допустимого размещения зданий, строений, сооружений (в соответствии с Правилами землепользования и застройки муниципального образования «Город Архангельск» минимальный отступ зданий, строений, сооружений от красных линий вновь строящихся или реконструируемых зданий, строений, сооружений должен быть на расстоянии не менее 5 метров); границы образуемых и изменяемых земельных участков, условные номера образуемых земельных участков. Границы публичных сервитутов на территории проектирования не выявлены.

ПРИЛОЖЕНИЕ № 1 к проекту межевания территории городского округа «Город Архангельск» в границах элемента планировочной структуры: Лахтинское шоссе площадью 10,6760 га



ПРИЛОЖЕНИЕ № 2 к проекту межевания территории городского округа «Город Архангельск» в границах элемента планировочной структуры: Лахтинское шоссе площадью 10,6760 га



АДМИНИСТРАЦИЯ ГОРОДСКОГО ОКРУГА «ГОРОД АРХАНГЕЛЬСК»

РАСПОРЯЖЕНИЕ

от 28 августа 2023 г. № 4906Р

О внесении изменения в состав общественной комиссии по реализации федерального проекта «Формирование комфортной городской среды» в городском округе «Город Архангельск»

1. Внести в состав общественной комиссии по реализации федерального проекта «Формирование комфортной городской среды» в городском округе «Город Архангельск», утвержденный распоряжением Администрации муниципального образования «Город Архангельск» от 22 ноября 2017 года № 3542р «Об утверждении состава общественной комиссии по реализации федерального проекта «Формирование комфортной городской среды» в городском округе «Город Архангельск», и положения о ней» (с изменениями), изменение, изложив его в новой прилагаемой редакции. 2. Опубликовать распоряжение в газете «Архангельск – Город воинской славы» и на официальном информационном интернет-портале городского округа «Город Архангельск».

Глава городского округа «Город Архангельск»

Д.А. Морев

2. Перечень и сведения о площади образуемых земельных участков, которые будут отнесены к территориям общего пользования или имуществу общего пользования, в том числе в отношении которых предполагаются резервирование и (или) изъятие для государственных или муниципальных нужд

Земельный участок 29:16:221301:3У2 площадью 495 кв. м., земельный участок 29:16:221301:3У4 площадью 4 797 кв. м., земельный участок 29:16:221301:3У5 площадью 4 087 кв. м., земельный участок 29:16:221301:3У7 площадью 915 кв. м., являются земельными участками общего пользования.

3. Целевое назначение лесов, вид (виды) разрешенного использования лесного участка, количественные и качественные характеристики лесного участка, сведения о нахождении лесного участка в границах особо защитных участков лесов

В связи с отсутствием в границах проектирования земельных (лесных) участков, сведения о целевом назначении лесов, виде разрешенного использования лесного участка, количественные и качественные характеристики лесного участка, сведения о нахождении лесного участка в границах особо защитных участков лесов, в данном проекте межевания территории не содержатся.

4. Сведения о границах территории, в отношении которой утвержден проект межевания, содержащие перечень координат характерных точек этих границ в системе координат, используемой для ведения Единого государственного реестра недвижимости

Координаты характерных точек этих границ территории, в отношении которой утвержден проект межевания представлены в таблице 2.

Таблица 2

Table with 3 columns: Обозначение характерных точек границ, Координаты представлены в системе координат МСК 29 (X, Y). It lists specific boundary points and their coordinates.



**УТВЕРЖДЕН**  
распоряжением Администрации  
городского округа «Город Архангельск»  
от 28 августа 2023 г. № 4906р

**«СОСТАВ  
общественной комиссии по реализации федерального  
проекта «Формирование комфортной городской среды»  
в городском округе «Город Архангельск»**

- |                                     |   |   |
|-------------------------------------|---|---|
| Ганушенко<br>Алексей Викторович     | – | исполняющий обязанности заместителя Главы городского округа "Город Архангельск" по городскому хозяйству (председатель комиссии)   |
| Полуянова<br>Ольга Андреевна        | – | начальник управления благоустройства департамента городского хозяйства Администрации городского округа "Город Архангельск" (заместитель председателя комиссии)  |
| Паршуткина<br>Наталья Николаевна    | – | начальник отдела благоустройства управления благоустройства департамента городского хозяйства Администрации городского округа "Город Архангельск" (секретарь комиссии)  |
| Альбицкий<br>Сергей Александрович   | – | член регионального отделения в Архангельской области Общероссийского общественного движения "НАРОДНЫЙ ФРОНТ "ЗА РОССИЮ" (по согласованию)   |
| Балеевский<br>Андрей Валерьевич     | – | депутат Архангельской городской Думы (по согласованию)  |
| Белова<br>Мария Сергеевна           | – | директор департамента муниципального имущества Администрации городского округа "Город Архангельск"  |
| Ватага<br>Светлана Григорьевна      | – | председатель Архангельского местного отделения Всероссийского общества глухих (по согласованию)   |
| Виноградова<br>Надежда Ивановна     | – | депутат Архангельского областного Собрания депутатов (по согласованию)  |
| Воронцов<br>Иван Александрович      | – | председатель постоянной комиссии по вопросам молодежной политики, общественным объединениям и международным связям, депутат Архангельской городской Думы (по согласованию)                                      |
| Гурьев<br>Александр Евгеньевич      | – | директор муниципального унитарного предприятия "Горсвет"  |
| Заря<br>Виктор Николаевич           | – | депутат Архангельского областного Собрания депутатов (по согласованию)  |
| Калимуллин<br>Рим Мукамилевич       | – | заместитель председателя Архангельской городской Думы, депутат Архангельской городской Думы (по согласованию)   |
| Климова<br>Наталья Алексеевна       | – | директор муниципально-правового департамента Администрации городского округа "Город Архангельск"  |
| Кобылко<br>Нина Ивановна            | – | председатель РОО "Добрые Соседи" (по согласованию)  |
| Кю Деффо<br>Ирина Юрьевна           | – | заместитель председателя Региональной общественной организации "Архангельская областная организация Всероссийского общества инвалидов" (по согласованию)  |
| Львов<br>Виталий Игоревич           | – | руководитель общественного проекта по комплексному развитию северных территорий (по согласованию)   |
| Мальшевская<br>Валерия Сергеевна    | – | председатель ТОС "Кемский" (ТОС п. Кемский) (по согласованию)   |
| Недзвецкая<br>Елена Васильевна      | – | председатель Совета Регионального отделения Общероссийского общественного движения по увековечиванию памяти погибших при защите Отечества "Поисковое движение России" в Архангельской области (по согласованию) |
| Новоселов<br>Олег Валерьевич        | – | заместитель начальника управления по физической культуре и спорту Администрации городского округа "Город Архангельск"   |
| Писаренко<br>Елена Владимировна     | – | директор департамента градостроительства Администрации городского округа "Город Архангельск"  |
| Подстригань<br>Татьяна Владимировна | – | депутат Архангельской городской Думы (по согласованию)  |
| Пономарев<br>Сергей Алексеевич      | – | депутат Архангельской городской Думы (по согласованию)  |
| Сидоренко<br>Олег Дмитриевич        | – | сопредседатель молодежного совета Архангельска (по согласованию)  |
| Сумкина<br>Анастасия Алексеевна     | – | начальник муниципального учреждения городского округа "Город Архангельск" "Информационно-расчетный центр"   |
| Сырова<br>Валентина Васильевна      | – | председатель Архангельской городской Думы, депутат Архангельской городской Думы (по согласованию)   |
| Тропин<br>Алексей Юрьевич           | – | директор НП "СРО УН "Гарант", член Совета Национального объединения СРО управляющих недвижимостью (по согласованию)   |
| Фролов<br>Александр Михайлович      | – | депутат Архангельского областного Собрания депутатов (по согласованию)  |
| Хотеновский<br>Владимир Сергеевич   | – | председатель постоянной комиссии по вопросам городского хозяйства, депутат Архангельской городской Думы (по согласованию)   |
| Чанчиков<br>Сергей Андреевич        | – | председатель постоянной комиссии по вопросам строительства и землепользования, депутат Архангельской городской Думы (по согласованию)   |
| Черненко<br>Олег Витальевич         | – | депутат Архангельского областного Собрания депутатов (по согласованию)  |
| Ялунина<br>Наталья Юрьевна          | – | начальник управления правового обеспечения городского хозяйства муниципально-правового департамента Администрации городского округа "Город Архангельск".  |

**ПРАВИТЕЛЬСТВО АРХАНГЕЛЬСКОЙ ОБЛАСТИ  
МИНИСТЕРСТВО СТРОИТЕЛЬСТВА  
И АРХИТЕКТУРЫ АРХАНГЕЛЬСКОЙ ОБЛАСТИ**

**ПОСТАНОВЛЕНИЕ  
от «14» августа 2023 г. № 52-п  
г. Архангельск**

**О внесении изменений в раздел II правил землепользования  
и застройки городского округа «Город Архангельск»**

В соответствии с частью 3.1 статьи 33 Градостроительного кодекса Российской Федерации, подпунктом 2 пункта 1 статьи 7.6.1 областного закона от 23 сентября 2004 года № 259-внеоч.-ОЗ «О реализации государственных полномочий Архангельской области в сфере правового регулирования организации и осуществления местного самоуправления», подпунктом 7 пункта 11.2, пунктом 13 Положения о министерстве строительства и архитектуры Архангельской области, утвержденного постановлением Правительства Архангельской области от 11 июня 2015 года № 214-пп, на основании требования Федерального агентства воздушного транспорта от 18 июля 2023 года № Иск-29967/14 министерство строительства и архитектуры Архангельской области **постановляет:**

1. В разделе II правил землепользования и застройки городского округа «Город Архангельск», утвержденных постановлением министерства строительства и архитектуры Архангельской области от 29 сентября 2020 года № 68-п, карту градостроительного зонирования М 1:25000, карту градостроительного зонирования М 1:5000, карту границ зон с особыми условиями использования территории М 1:25000, карту границ зон с особыми условиями использования территории М 1:5000 изложить в новой редакции согласно приложению к настоящему постановлению.

2. Разместить правила землепользования и застройки городского округа «Город Архангельск» с учетом изменений, утвержденных настоящим постановлением, в федеральной государственной информационной системе территориального планирования, на официальном сайте Правительства Архангельской области и на официальном сайте органа местного самоуправления городского округа «Город Архангельск» в информационно-телекоммуникацион-

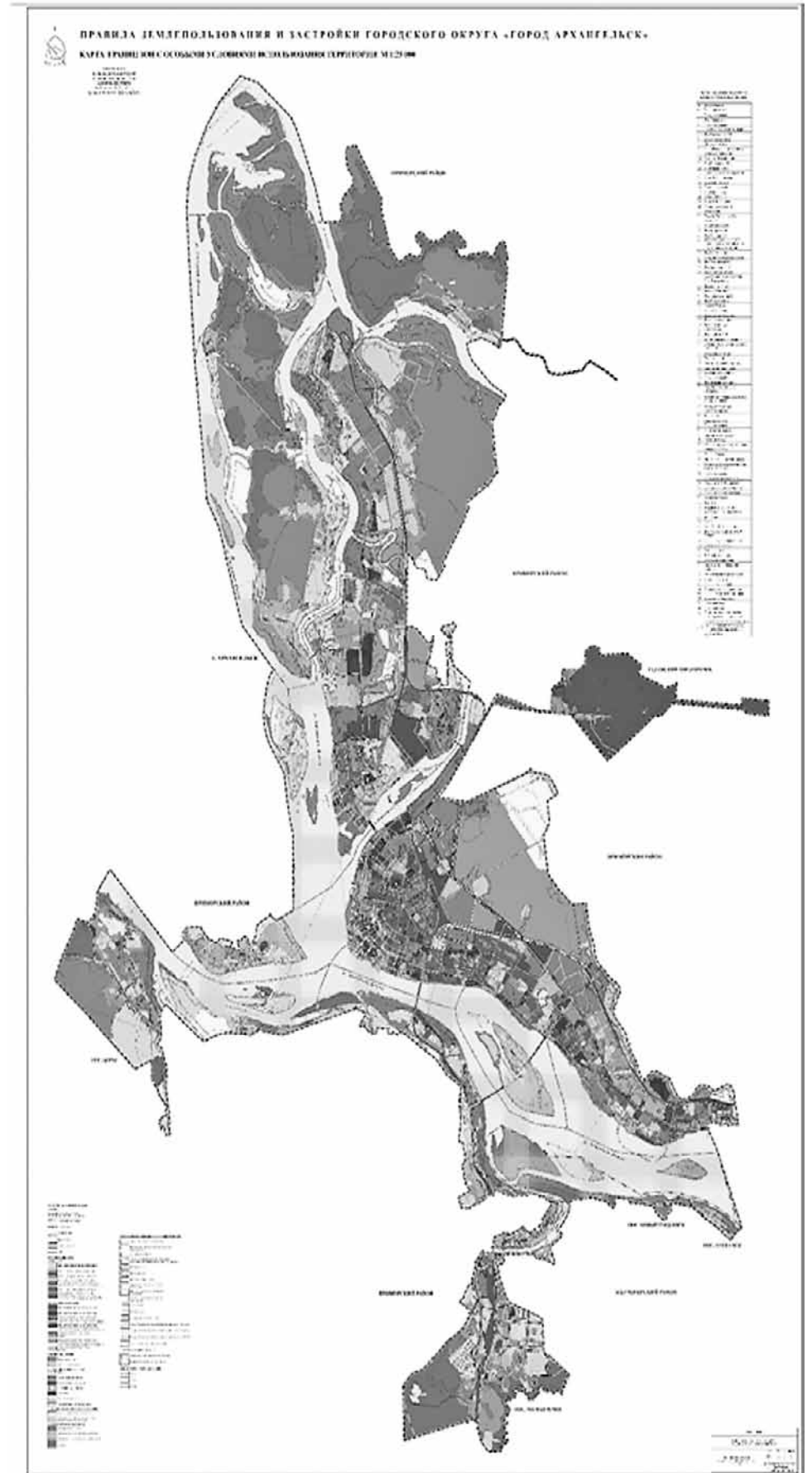
ной сети «Интернет», а также в средствах массовой информации по решению органа местного самоуправления городского округа «Город Архангельск».

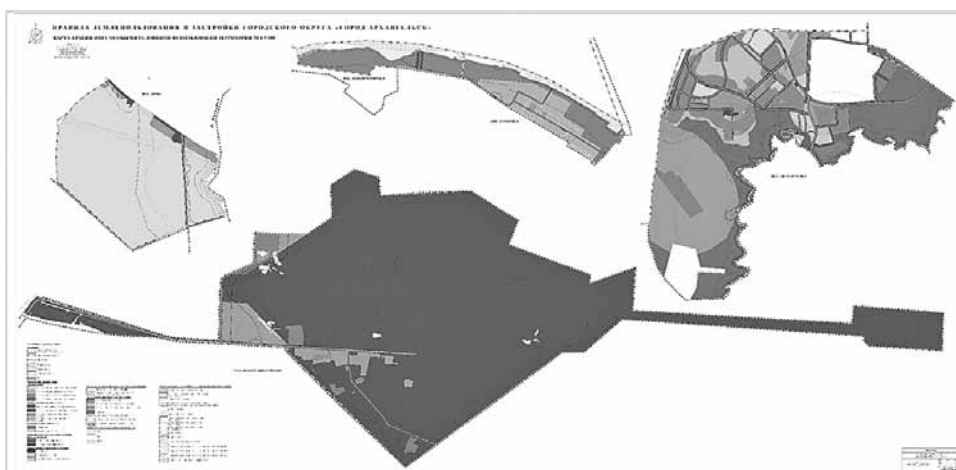
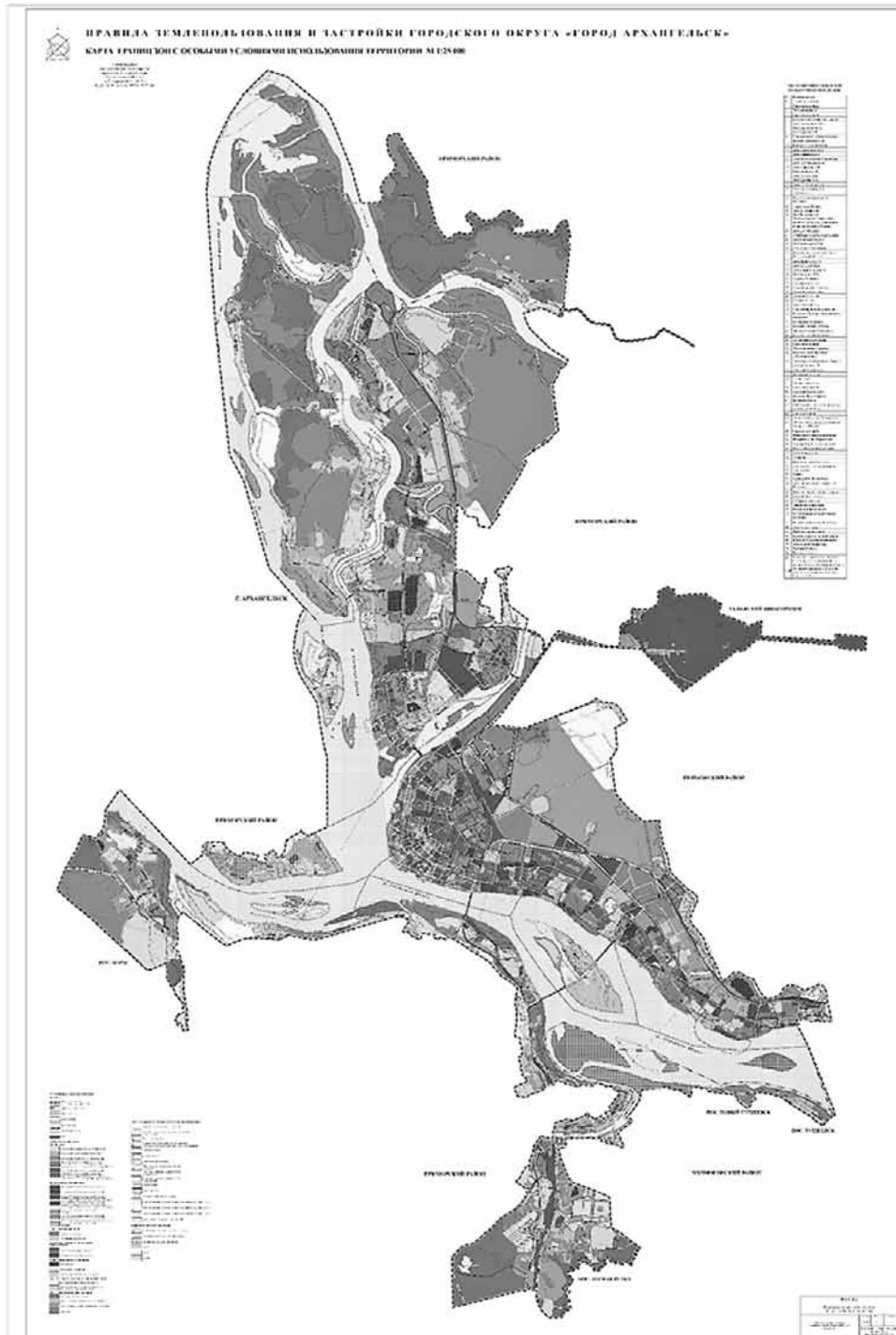
3. Настоящее постановление вступает в силу через десять дней со дня его официального опубликования.

**Министр строительства  
и архитектуры Архангельской  
области**

**В. Г. Полежаев**

**ПРИЛОЖЕНИЕ**  
к постановлению министерства  
строительства и архитектуры  
Архангельской области  
от 14 августа 2023 г. № 52-п





**ПРАВИТЕЛЬСТВО АРХАНГЕЛЬСКОЙ ОБЛАСТИ  
МИНИСТЕРСТВО СТРОИТЕЛЬСТВА  
И АРХИТЕКТУРЫ АРХАНГЕЛЬСКОЙ ОБЛАСТИ**

**РАСПОРЯЖЕНИЕ**

от «16» августа 2023 г. № 124-р

г. Архангельск

**Об отклонении предложений о внесении изменений  
в правила землепользования и застройки  
муниципальных образований Архангельской области**

В соответствии с пунктом 22 Порядка деятельности комиссии по подготовке проектов правил землепользования и застройки муниципальных образований Архангельской области, утвержденного постановлением министерства строительства и архитектуры Архангельской области от 2 декабря 2019 года № 20-п, а также на основании пунктов 3, 4 протокола заседания комиссии по подготовке проектов правил землепользования и застройки муниципальных образований Архангельской области от 28 июля 2023 года № 26:

1. Отклонить предложение межрегионального территориального управления федерального агентства по управлению государственным имуществом в Архангельской области и Ненецком автономном округе (вх. от 10 июля 2023 года № 201-2440) о внесении изменений в правила землепользования и застройки городского округа «Город Архангельск» в части изменения территориальной зоны озелененных территорий специального назначения (код обозначения «Пл1») на территориальную зону транспортной инфраструктуры (код обозначения «Т») в отношении земельного участка 29:16:064702:6, по причине отсутствия позиции Министерства обороны Российской Федерации и в связи с отсутствием возможности определить, создается ли угроза безопасности военного объекта и сохранности находящегося на нем имущества в соответствии с пунктом 12 положения об установлении запретных и иных зон с особыми условиями использования земель для обеспечения функционирования военных объектов Вооруженных Сил Российской Федерации, других войск, воинских формирований и органов, выполняющих задачи в области обороны страны, утвержденного постановлением Правительства Российской Федерации от 5 мая 2014 г. № 405.

2. Отклонить коллективное предложение собственников земельных участков (вх. от 6 июля 2023 года № 201-2404, 201-2405, 201-2406, 201-2407) о внесении изменений в правила землепользования и застройки городского округа «Город Архангельск» в части изменения территориальной зоны садоводческих, огороднических или дачных некоммерче-

ских объединений (код обозначения «СХ2») на территориальную зону застройки индивидуальными жилыми домами (код обозначения «Ж1»), в отношении земельных участков: 29:22:073304:729, 29:22:073304:836, 29:22:073304:747, 29:22:073304:790 и образуемого земельного участка в кадастровом квартале 29:22:073304 в связи с тем, что в соответствии с генеральным планом на рассматриваемой территории предусмотрено размещение объекта общегородского значения – магистральная улица общегородского значения регулируемого значения, а также в связи с отсутствием координат планируемого перераспределения земельного участка.

3. Опубликовать настоящее распоряжение на официальном сайте Правительства Архангельской области в информационно-телекоммуникационной сети «Интернет».

4. Направить копию настоящего распоряжения в администрацию городского округа «Город Архангельск».

5. Настоящее распоряжение вступает в силу со дня его подписания.

**Министр строительства  
и архитектуры Архангельской  
области**

**В.Г. Полежаев**

**ПРАВИТЕЛЬСТВО АРХАНГЕЛЬСКОЙ ОБЛАСТИ  
МИНИСТЕРСТВО СТРОИТЕЛЬСТВА  
И АРХИТЕКТУРЫ АРХАНГЕЛЬСКОЙ ОБЛАСТИ**

**РАСПОРЯЖЕНИЕ**

от «16» августа 2023 г. № 125-р

г. Архангельск

**Об учете предложений при подготовке проектов  
правил землепользования и застройки, проектов о внесении изменений  
в правила землепользования и застройки муниципальных образований Архангельской области**

В соответствии с пунктом 22 Порядка деятельности комиссии по подготовке проектов правил землепользования и застройки муниципальных образований Архангельской области, утвержденного постановлением министерства строительства и архитектуры Архангельской области от 2 декабря 2019 года № 20-п, а также на основании пунктов 1, 2, 5 - 10, 15, 16, 18-20 протокола заседания комиссии по подготовке проектов правил землепользования и застройки муниципальных образований Архангельской области от 28 июля 2023 года № 26:

1. Учесть при подготовке проекта о внесении изменений в правила землепользования и застройки городского округа «Город Архангельск» следующие предложения:

1) администрации городского округа «Город Архангельск» (вх. от 10 июля 2023 года № 201-2435) в части дополнения градостроительного регламента следующих зон:

- зоны застройки индивидуальными жилыми домами (код обозначения «Ж1»);
  - зоны застройки малоэтажными жилыми домами (код обозначения «Ж2»);
  - зоны застройки среднеэтажными жилыми домами (код обозначения «Ж3»);
  - зоны застройки многоэтажными жилыми домами (код обозначения «Ж4»);
  - многофункциональной общественно-деловой зоны (код обозначения «О1»);
  - зоны специализированной общественной застройки (код обозначения «О2»);
  - зоны специализированной общественной застройки (код обозначения «О2-1»);
  - зоны смешанной и общественно-деловой застройки (код обозначения «О1-1»),
- основным видом разрешенного использования «Историко-культурная деятельность» (код 9.3), с целью формирования земельных участков для эксплуатации памятников.

2) администрации городского округа «Город Архангельск» (вх. от 12 июля 2023 года № 201-2488) в части отображения на карте градостроительного зонирования зоны лесов в связи с постановкой на государственный кадастровый учет границы зоны Архангельского лесничества в Архангельской области с реестровым номером 29:00-15.8, за исключением контуров зоны Архангельского лесничества в Архангельской области, попадающих в границы населенного пункта г. Архангельск.

3) ООО «Сити Лэнд» (вх. от 4 июля 2023 года № 201-2335) путем отнесения территории, предложенной комиссией, в кадастровом квартале 29:22:080902, к территориальной производственной зоне (код обозначения «П1») с целью создания складского логистического комплекса на территории г. Архангельска.

2. Учесть при подготовке проекта о внесении изменений в правила землепользования и застройки городского округа Архангельской области «Котлас» следующие предложения:

1) Администрации городского округа Архангельской области «Котлас» (вх. от 17 июля 2023 года № 201-2522) путем установления в отношении земельного участка с кадастровым номером 29:07:130402:1442 отдельной территориальной деловой, общественной и коммерческой зоны (код обозначения ОД1.1) с основным видом разрешенного использования «Дошкольное, начальное и среднее общее образование» (код 3.5.1).

2) Коллективное заявление собственников земельных участков (вх. от 11 июля 2023 года № 201-2471), в части изменения территориальной зоны природных территорий (код обозначения «П1») на территориальную зону застройки малоэтажными жилыми домами (код обозначения «ЖМ») в отношении земельных участков с кадастровыми номерами: 29:24:010207:509; 29:24:010207:511; 29:24:010207:68, 29:24:010207:293, с целью приведения документации по земельным участкам в надлежащий вид и для проведения газификации по программе.

3. Учесть при подготовке проекта о внесении изменений в правила землепользования и застройки городского округа Архангельской области «Северодвинск» следующие предложения:

1) Администрации городского округа Архангельской области «Северодвинск» (вх. от 4 июля 2023 года № 201-2361) в части включения территории, расположенной в районе земельного участка с кадастровым номером 29:28:606001:827, в границы территориальной зоны, предназначенной для ведения садоводства и огородничества (код обозначения «СХ-3»), в целях образования земельных участков с видом разрешенного использования «ведение садоводства» и дальнейшего их представления ветеранам боевых действий.

2) Администрации городского округа Архангельской области «Северодвинск» (вх. от 4 июля 2023 года № 201-2361) в части изменения территориальной зоны застройки малоэтажными жилыми домами (до 4 этажей, включая мансардный) (код обозначения «Ж1») на территориальную зону делового, общественного и коммерческого назначения (код обозначения «ОД-1»), в отношении образуемого земельного участка в границах градостроительного квартала 024, с целью размещения гостиницы.

3) Администрации городского округа Архангельской области «Северодвинск» (вх. от 4 июля 2023 года № 201-2361) в части изменения территориальных зон застройки малоэтажными жилыми домами блокированной застройки (код обозначения «Ж-2») и делового, общественного и коммерческого назначения (код обозначения «ОД-1») на территориальную зону культового назначения (код обозначения «ОД-6») в отношении образуемого земельного участка в градостроительном квартале 031, с целью размещения гостиницы.

4. Учесть при подготовке проекта о внесении изменений в правила землепользования и застройки муниципальных образований Вельского муниципального района Архангельской области следующие предложения:

1) Администрации Вельского муниципального района Архангельской области (вх. от 14 июля 2023 года № 01-38/806) в части дополнения градостроительного регламента правил землепользования и застройки муниципального образования «Усть-Вельское» территориальной производственной зоны (код обозначения «П-1») условно разрешенным видом использования «Объекты торговли (торговые центры, торгово-развлекательные центры (комплексы))» (код 4.2) с целью перспективного строительства центра стройматериалов вдоль трассы М-8 «Холмогоры» в кадастровом квартале 29:01:120503.

2) Администрации Вельского муниципального района Архангельской области (вх. от 10 июля 2023 года № 201-2426) путем дополнения зоны усадебной жилой застройки (код обозначения «ЖУ») градостроительных регламентов правил землепользования и застройки муниципальных образований: Судромское, Верхнеустькуйское, Пежемское, Усть-Вельское, условно разрешенным видом использования «отдых (рекреация)» (код 5.0).

Путем дополнения зоны застройки индивидуальными жилыми домами (код обозначения «Ж1») градостроительного регламента правил землепользования и застройки муниципального образования «Липовское» условно разрешенным видом использования «отдых (рекреация)» (код 5.0).

Путем дополнения зоны застройки индивидуальными жилыми домами (код обозначения «Ж1») и застройки малоэтажными жилыми домами (код обозначения «Ж2») градостроительного регламента правил землепользования и застройки муниципального образования «Шадренское» условно разрешенным видом использования «отдых (рекреация)» (код 5.0).

5. Учесть при подготовке проекта о внесении изменений в правила землепользования и застройки муниципальных образований Котласского муниципального округа Архангельской области следующие предложения:

1) Администрации Котласского муниципального округа Архангельской области (вх. от 4 июля 2023 года № 201-2362) в отношении правил землепользования и застройки муниципального образования «Шипицкое» вне изменения в градостроительный регламент производственной территориальной зоны (код обозначения «П-1») (статья 32), а именно: наименование вида разрешенного использования земельного участка «Коммунальное обслуживание» (код 3.1) из таблицы «вспомогательные виды разрешенного использования» перенести в таблицу «основные виды разрешенного использования», с целью строительства водоочистных сооружений и водонасосной станции в п. Шипицко на земельном участке с кадастровым номером 29:07:090801:862 в рамках нацпроекта «Экология».

2) Администрации Котласского муниципального округа Архангельской области (вх. от 14 июля 2023 года № 201-2515) в отношении правил землепользования и застройки муниципального образования «Приводинское» путем отнесения земельных участков с кадастровыми номерами: 29:07:000000:3985 и 29:07:000000:3987, к категории земель промышленности, энергетики, транспорта, связи, радиовещания, телевидения, информатики, земли для обеспечения космической деятельности, земли обороны, безопасности и земли иного специального назначения, а также отнесения земельных участков к территориальной зоне транспортной инфраструктуры (код обозначения «Т-1»).

6. Учесть при подготовке проекта правил землепользования и застройки муниципального образования «Заостровское» Приморского муниципального района Архангельской области предложение Администрации Приморского муниципального образования «Приморский муниципальный район» (вх. от 18 июля 2023 года № 201-2555) в части дополнения градостроительного регламента промышленной зоны (код обозначения «П-1») (статья 33) основным видом разрешенного использования «Обеспечение внутреннего правопорядка» (код 8.3).

5. Опубликовать настоящее распоряжение на официальном сайте Правительства Архангельской области в информационно-телекоммуникационной сети «Интернет».

6. Направить копию настоящего распоряжения в администрацию городского округа «Город Архангельск», городского округа Архангельской области «Котлас», городского округа Архангельской области «Северодвинск», Котласского муниципального округа Архангельской области, Вельского и Приморского муниципальных районов Архангельской области для опубликования в порядке, установленном для официального опубликования муниципальных правовых актов, иной официальной информации.

7. Настоящее распоряжение вступает в силу со дня его подписания.

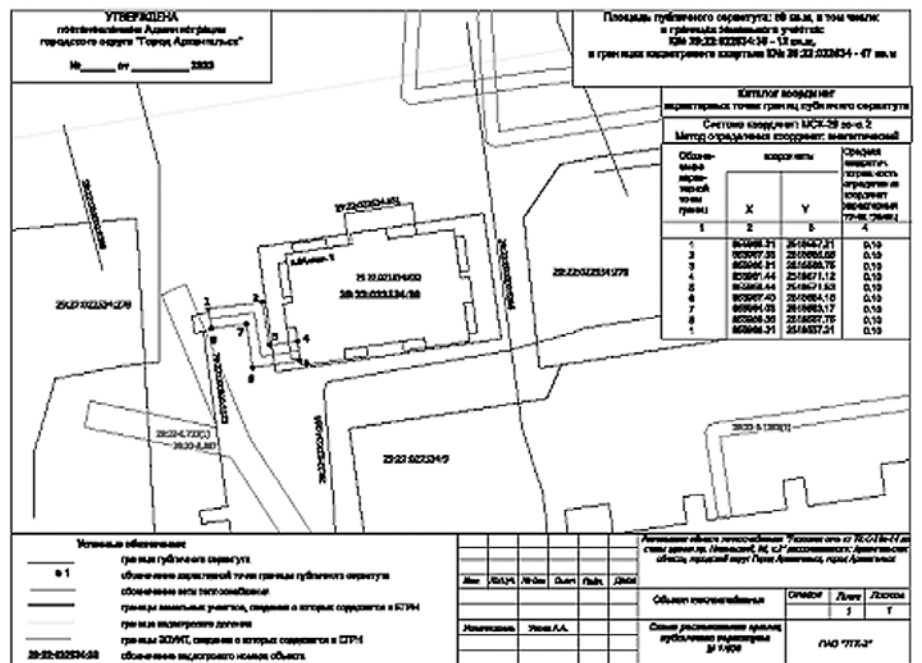
**Министр строительства  
и архитектуры Архангельской  
области**

**В.Г. Полежаев**

Сообщение о возможном установлении публичного сервитута в целях размещения объекта теплоснабжения: «Тепловая сеть от ТК-55-12-7 до наружной стены здания ул. Дачная, д. 51»

Table with 2 columns: Question/Requirement and Answer. Contains 7 rows of information regarding the public servitude application, including land location, interested parties, and official websites.

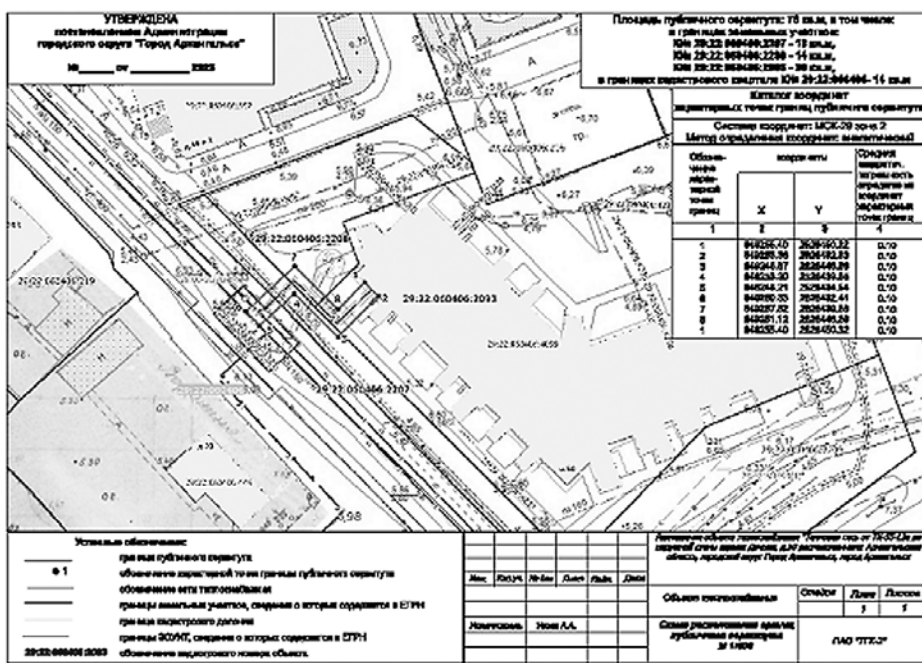
Графическое описание местоположения границ публичных сервитутов с указанием координат характерных точек границ публичного сервитута:



Сообщение о возможном установлении публичного сервитута в целях размещения объекта теплоснабжения: «Тепловая сеть от ТК-55-12а до наружной стены здания ул. Дачная, д. 50»

Table with 2 columns: Question/Requirement and Answer. Contains 7 rows of information regarding the public servitude application for a heating network, including land location, interested parties, and official websites.

Графическое описание местоположения границ публичных сервитутов с указанием координат характерных точек границ публичного сервитута:



Сообщение о возможном установлении публичного сервитута в целях размещения объекта теплоснабжения: «Тепловая сеть от ТК-С-18Л-14 до стены здания пр. Никольский, 86, к. 2»

Table with 2 columns: Question/Requirement and Answer. Contains 7 rows of information regarding the public servitude application, including land location, interested parties, and official websites.

Светлана КОЗИНА:

## «Ту войну нам нужно завершить»

Поисковая экспедиция Архангельского учебного поискового отряда побывала в деревне Матейково в Республике Беларусь

Это знакомые и любимые сердцу места, поскольку в июне 2023-го в рамках автопробега Архангельск – Брест мы уже посещали эту деревню. Мы снова посетили воинское захоронение на доте 43, вспомнили павших здесь в июле 1941 года бойцов.

А 18 августа мы приступили к работе на АНП-10 (артиллерийский наблюдательный пункт) в деревне Матейково. Здесь в июле 1941 года почти месяц стойко держали оборону советские солдаты. Позже фашистскими захватчиками АНП был взорван, чтобы им в дальнейшем не смогли воспользоваться партизаны.

19 августа мы продолжили работать на АНП-10 в деревне Матейково вместе с поисковиками из белорусского отряда «Разведчики воинской славы».

Узнали строение АНП, работали на территории хозяйственного двора – места, где бойцы готовили и принимали пищу. Нашли трофеи – чашку и котелки. Котелки смяты от взрыва, их удалось очистить и разогнуть.

Кроме того, начали находить первые для нас останки бойцов. Впечатлений очень много. Понимаешь, что жизнь солдата в далеком 1941 году прервалась, чтобы остановить врага, чтобы не пустить его вглубь страны.

20 августа мы продолжили работать на АНП-10. Расчистили хозяйственный дворик, убрали толщи песка, глины, земли, чтобы найти останки бойцов. Ушли на глубину почти с человеческий рост. Поскольку наблюдательный пункт был взорван, нашли очень много разрозненных останков по всей территории. Работа не только очень увлекательная, но и очень ответственная – нельзя пропустить ни одной составляющей скелета погибшего, поэтому отвалы тщательно перебираются вручную.

Очень долго приходится сидеть на одном месте и в одной позе, медленно разрывая песок ножом, и только потом скидывать перебранный песок в сторону. Горы песка растут, ямы становятся глубже, а там – новые останки.

21 августа продолжили расчищать наблюдательный пункт. Во время войны он был взорван, стены его перекошены, входы завалены. Углубляясь, старались расчистить входы и нашли новые останки.

Пришлось залезать под плиты, чтобы убрать там корни деревьев, камни, обломки плит.



ФОТО: СВЕТЛАНА КОЗИНА

К нам присоединилась местная детвора. Белорусские дети – жители деревни Матейково активно чистили плиты сверху от мха, листьев, веток, земли. Позже присоединились и родители ребят. Они рассказали много историй, связанных с этим АНП, которые им в свою очередь рассказали их деды и прадеды – очевидцы тех страшных событий.

Вот так поисковая работа объединяет жителей разных стран и разных возрастов.

22 августа к работе на АНП присоединились представители общественной организации «Патриоты Беларуси».

Продолжили работу по зачистке плиты сверху, убрали мешающие деревья, старые ветки и листья. Наблюдательный пункт преобразился.

23 августа, к сожалению, последний день нашей работы. Мы обнаружили останки еще одного человека.

Валерий Николаевич Сысоев учил аккуратно срезать ножом тонкие слои песка поверх останков, зачищать кости, сохраняя их положение. Это очень кропотливая работа. В скелете человека много мелких косточек, нельзя пропустить ни одной, поэтому песок просеивали сквозь пальцы.

Обнаруживая останки солдата, понимаешь, что работа не зря, не зря махала лопатой, перекидывая груды песка.

Смотрела на наблюдательный пункт, на лежащие останки погибших и представляла себе события тех страшных дней.

Кем были эти люди? Солдатами, защищавшими страну? Мирным населением,

которое спасалось здесь от фашистских захватчиков? Сейчас, к сожалению, не восстановит картину событий. Наша задача – найти, поднять, перезахоронить с почестями и по возможности увековечить память.

Спасибо тебе, русский солдат!

Поисковым отрядом «Разведчики воинской славы» Республики Беларусь ведутся работы по благоустройству АНП и поднятию останков павших бойцов.

Работы много, но она приносит удовольствие, время пролетает незаметно, усталости не чувствуешь.

В поисковую экспедицию я поехала впервые. За эти две недели узнала много нового.

Очень интересно наблюдать за работой профессионалов – Елены Недзвецкой и Валерия Сысоева – поисковиков с многолетним стажем.

Они демонстрируют классическое поднятие останков:

убирают толщи глины и песка, ножом аккуратно снимают слои песка, освобождают кистью останки от песчинок. Четко вырисовывается скелет погибшего, его поза. Кроме того, необходимы знания по анатомии и антропологии.

Елена Васильевна и Валерий Николаевич объясняют, как отличить мужской скелет от женского, как определить примерный возраст погибшего. Также они поясняют, что внимательнее

надо смотреть в районе грудной клетки и таза, где располагались карманы одежды, – здесь можно найти медальон солдата. Во время работы никакие кости и вещи не сдвигаются и не вынимаются.

После поднятия останков выкладываются на специальный баннер для фотофиксации.

За эти две недели я получила определенный опыт в поисковой работе, поэтому смело могу называться поисковиком!

реклама

**ПРОЕКТИРОВАНИЕ ЛИНИЙ  
НАРУЖНОГО ОСВЕЩЕНИЯ  
И АРХИТЕКТУРНОЙ  
ПОДСВЕТКИ ЗДАНИЙ**

**МОНТАЖ И СОДЕРЖАНИЕ  
НАРУЖНОГО ОСВЕЩЕНИЯ**



Получить информацию или заказать услугу можно по телефонам:  
коммерческий отдел **20-78-51**, общий отдел **20-85-80**,  
или по адресу: г. Архангельск, пр. Троицкий, 62

газета  
**«Архангельск – Город  
воинской славы»**

№ 94 (1288) от 01.09.2023 16+

И. о. главного редактора:  
**Е. Е. УДАЛКИН**

Учредитель: Администрация  
городского округа  
«Город Архангельск»  
Адрес издателя, редакции: 163000,  
г. Архангельск, пр. Троицкий, 61, 3–й этаж.  
Издатель: МУ «Информационно-  
издательский центр»

Газета зарегистрирована в Управлении  
Федеральной службы по надзору в сфере  
связи, информационных технологий и  
массовых коммуникаций по Архангельской  
области и Ненецкому автономному округу.  
Свидетельство ПИ № ТУ 29–00259 от  
11.03.2011

Перепечатка материалов без согласия  
редакции не допускается.

Телефон редакции: .....21–42–83

→ Отпечатано в ООО «Типография «Правда Севера».

163002, г. Архангельск, пр. Новгородский, 32.

→ Заказ № 2780. Подписано в печать: по графику 18:00,

фактически 18:00. Тираж номера 1000 экз.

→ Выходит три раза в неделю. Распространяется бесплатно.

→ Позиция авторов материалов не всегда совпадает  
с позицией редакции.

→ Ответственность за достоверность рекламы несет  
рекламодатель. Рекламуемые товары и услуги подлежат  
обязательной сертификации в случаях, предусмотренных  
законом.

→ Партнерский материал – публикация, не являющаяся  
рекламой, подготовленная в сотрудничестве с  
предприятиями и организациями в рамках коммерческих или  
спонсорских договоров